

Территории объектов капитального строительства и иные территориальные зоны

- территория объектов административно-торгового назначения
- территория объектов инженерной инфраструктуры
- озеленения общего пользования, рекреационные территории
- улицы и дороги с твердым покрытием

Здания и сооружения

- жилой дом многоквартирный (5-9 эт.)
- здания общественного назначения
- здания нежилые
- здания и сооружения инженерной инфраструктуры

Границы зон с особыми условиями использования территории

- охранные зоны объектов электросетевого хозяйства
- охранные зоны тепловых сетей
- охранные зоны газораспределительных сетей

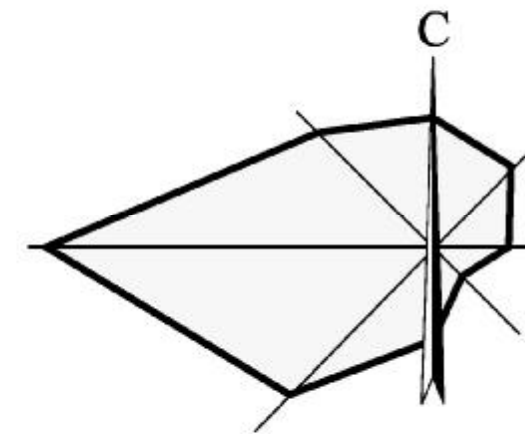
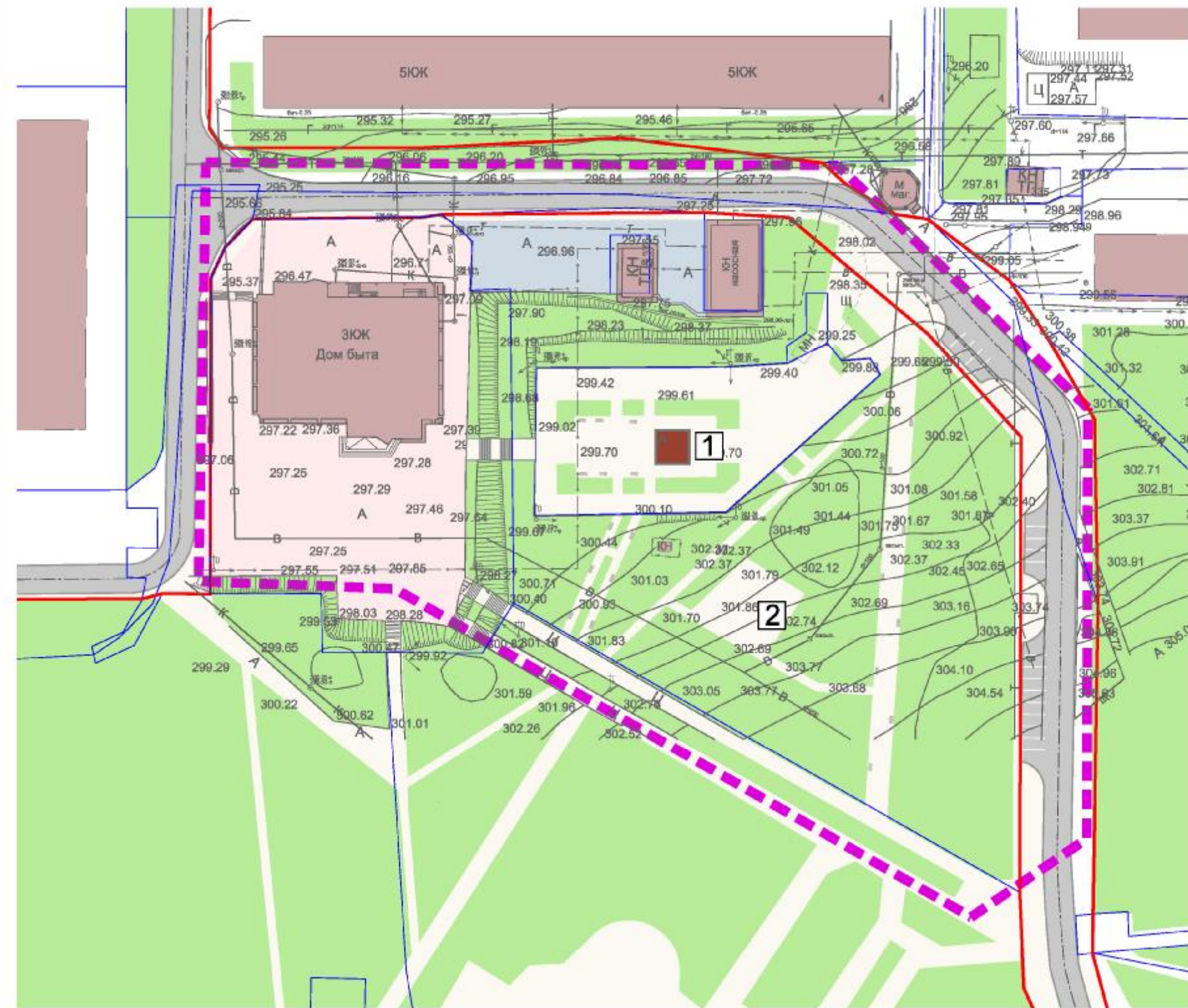
Инженерная инфраструктура

- трансформаторная подстанция
- кабельная линия электропередачи 0,4 кВ
- кабельная линия электропередачи 6 (10) кВ
- водопровод хозяйственно-питьевой
- теплопровод
- газопровод
- коллектор хозяйственно-бытовой канализации самотечный

УСЛОВНЫЕ ОБОЗНАЧЕНИЯ

- Границы административно-территориального деления, границы земель
- граница проектируемой территории
 - границы земельных участков поставленных на кадастровый учет (на 07.2019 г.)
 - красные линии
 - оси улиц, проездов

						ППТ/ПМТ-13.2/19				
						Проект планировки и проект межевания территории объекта религиозного назначения в жилой застройке				
Изм.	Кол.уч.	Лист	Издок	Подп.	Дата	Утверждаемая часть проекта планировки территории		Стадия	Лист	Листов
								ПП	3	1
Ген.директор	Денисов С.И.					Схема размещения инженерных сетей и сооружений на территории, схема границ зон с особыми условиями использования территории, М 1:1000		ООО «ПОРТАЛ СТ»		
ГИП	Крындина Е.В.									
Исполнитель	Иванова М.Е.									



УСЛОВНЫЕ ОБОЗНАЧЕНИЯ

Границы административно-территориального деления, границы земель

сущ. положение	проект	
		граница проектируемой территории
		границы земельных участков, поставленных на кадастровый учет (на 07.2019 г.)
		красные линии

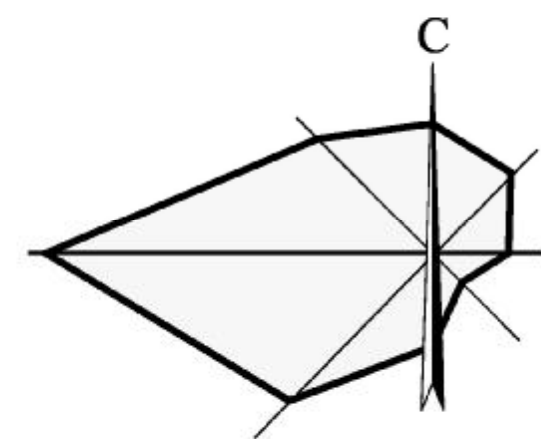
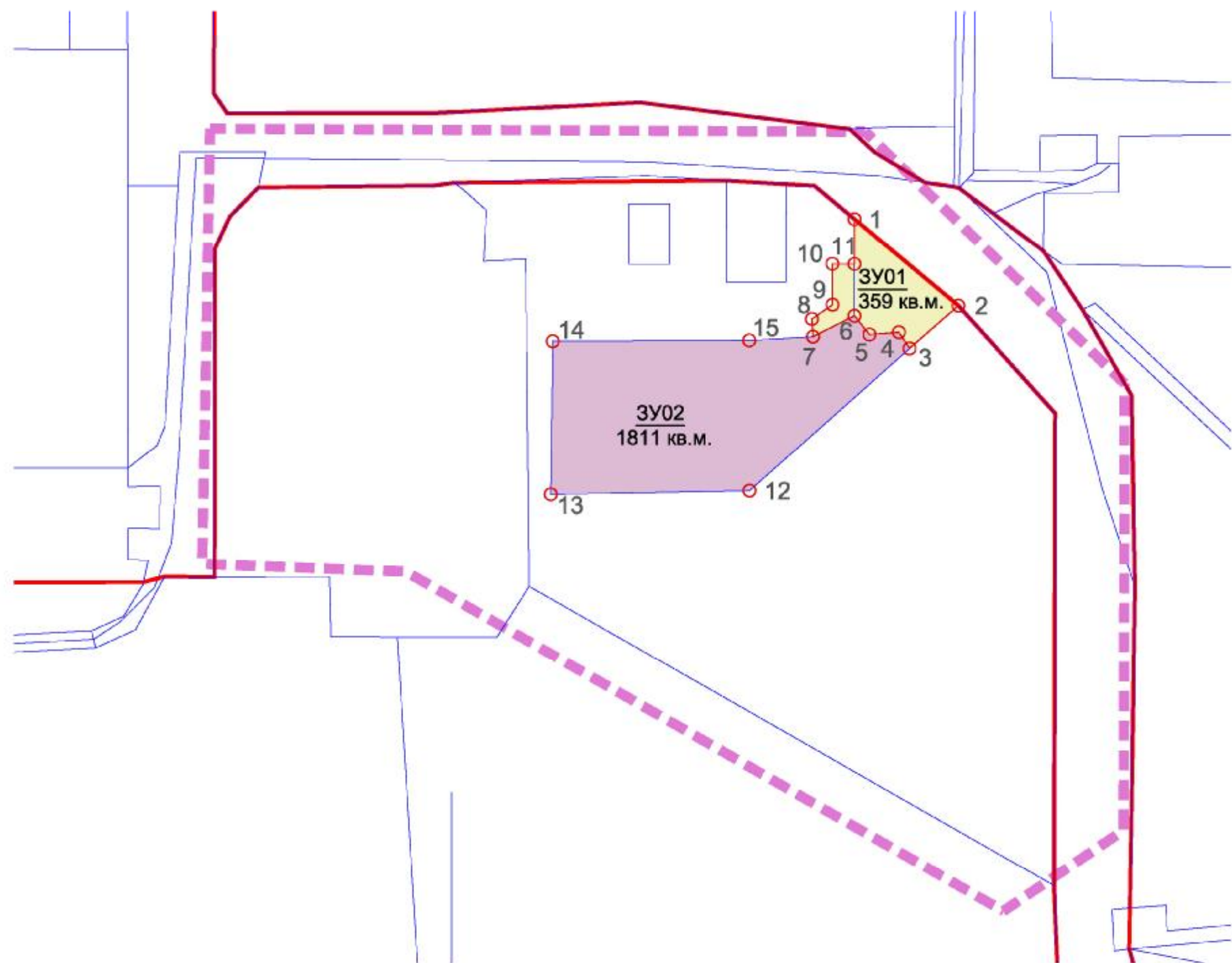
Территории объектов капитального строительства и иные территориальные зоны

		территория объектов административно-торгового назначения
		территория объектов инженерной инфраструктуры
		озеленения общего пользования, рекреационные территории
		здания, строения, сооружения

ЭКСПЛИКАЦИЯ

N на плане	Наименование	Примечания
1	Часовля	проект.
2	Детская игровая площадка	проект.

						ППТ/ПМТ-13.2/19		
						Проект планировки и проект межевания территории в границах земельного участка с кадастровым номером 66:48:0307001:8 под размещение религиозного сооружения		
Изм.	Кол.уч.	Лист	№ док.	Подпись	Дата	Стадия	Лист	Листов
						Утверждаемая часть проекта планировки территории	ПП	4 / 1
Ген. директор	Денисов С.И.					Чертеж с отображением границ зон планируемого размещения объектов местного значения, эскиз застройки, М 1: 1000	ООО «ПОРТАЛ СТ»	
ГИП	Кривичина Е.В.							
Исполнитель	Иванова М.Е.							

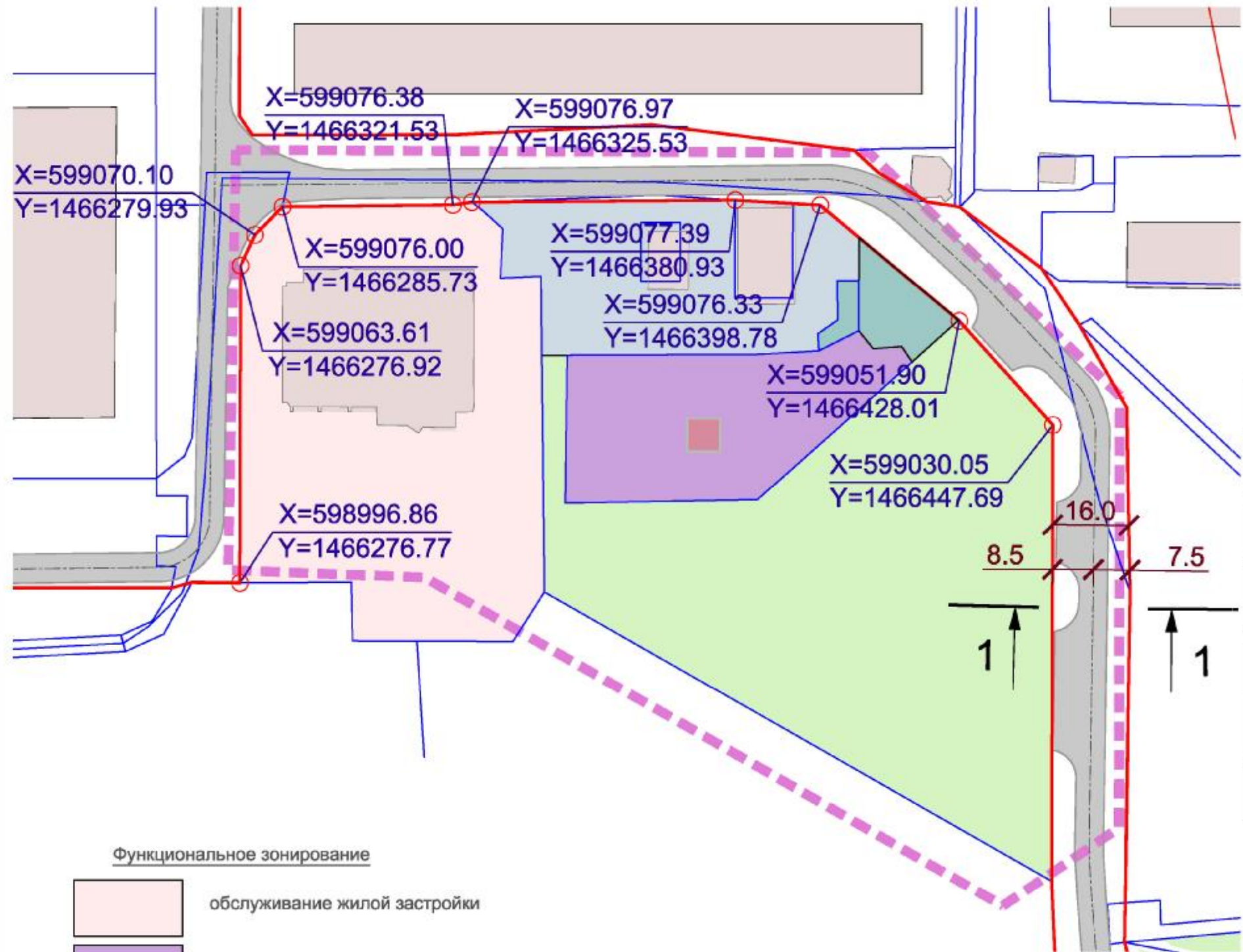
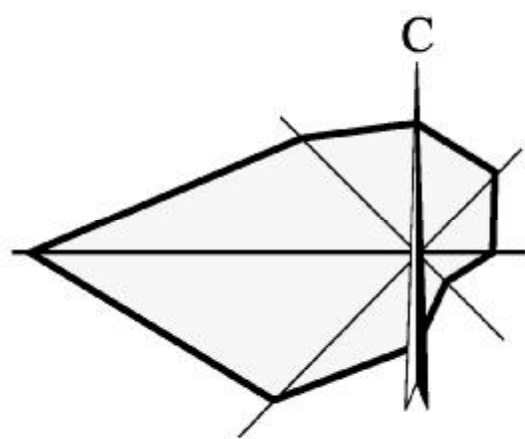


УСЛОВНЫЕ ОБОЗНАЧЕНИЯ

-  граница проектируемой территории
-  красные линии
-  границы земельных участков поставленных на кадастровый учет
-  66:48:0307001:8
1811 кв.м. Номер и площадь земельного участка
- Формируемые земельные участки
-  Участок (образуемый) - земельные участки (территории) общего пользования/12.0
-  Религиозное использование/3.7

Координаты формируемых земельных участков приведены в пояснительной записке

						ППТ/ПМТ-13.2/19			
						Проект планировки и проект межевания территории в границах земельного участка с кадастровым номером 66:48:0307001:8 под размещение религиозного сооружения			
Изм.	Кол.уч.	Лист	№ док.	Подпись	Дата	Утверждаемая часть проекта межевания территории	Стадия	Лист	Листов
							ПМ	8	1
Ген. директор		Денисов С.И.				Чертеж межевания территории, М 1: 1000	ООО «ПОРТАЛ СТ»		
Гл. инж.		Кривичина Е.В.							
Исполнитель		Иванова М.Е.							



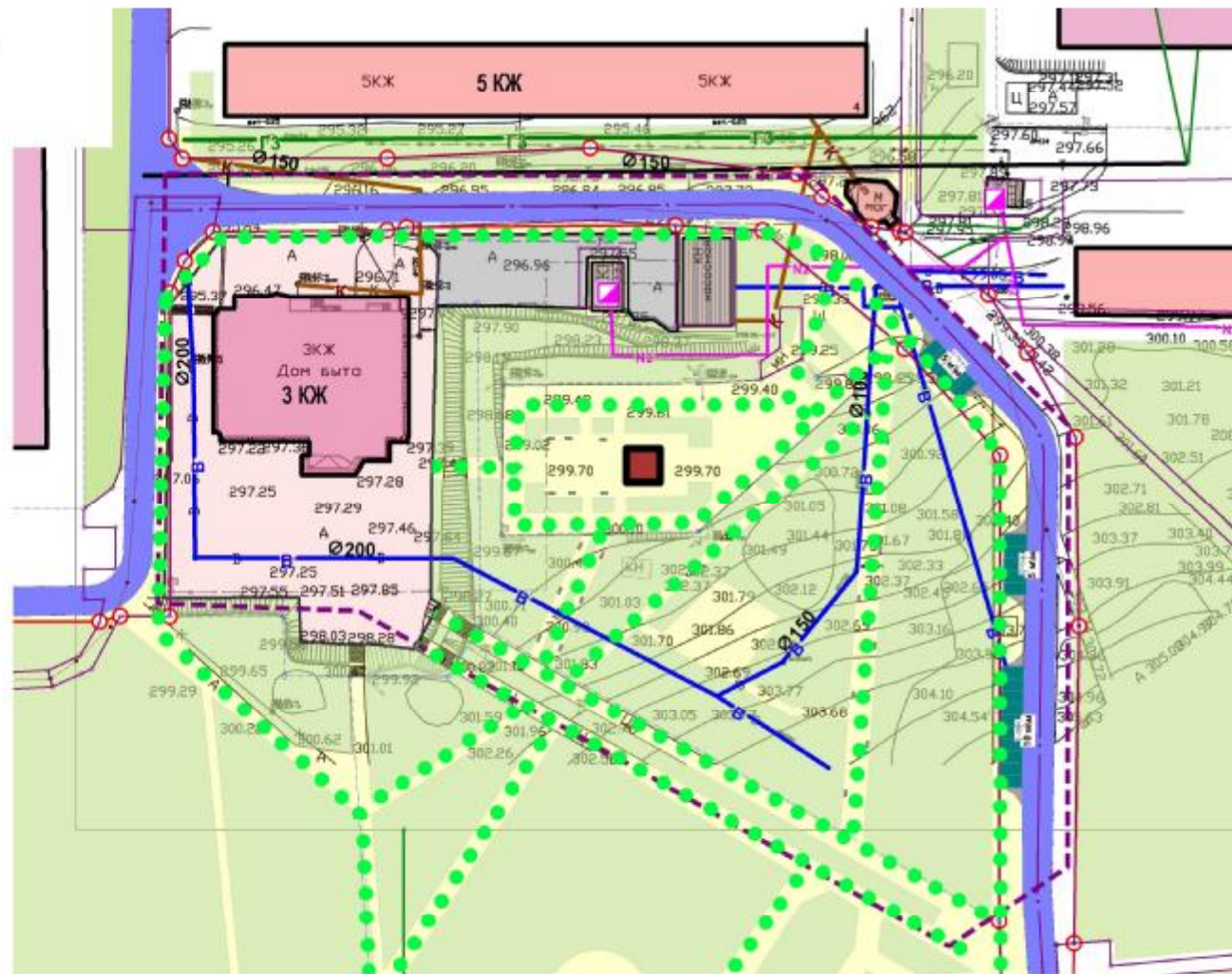
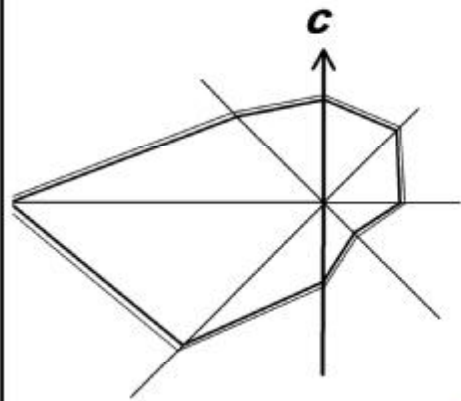
УСЛОВНЫЕ ОБОЗНАЧЕНИЯ

сущ. положение	проект	
		граница проектируемой территории
		границы земельных участков поставленных на кадастровый учет
		красные линии
		оси улиц и проездов
		координаты точек красных линий
		размеры сечения
		номер сечения поперечного профиля

Функциональное зонирование

	обслуживание жилой застройки
	религиозное использование
	инженерная инфраструктура
	парки культуры и отдыха
	земельные участки (территории) общего пользования

						ППТ/ПМТ-13.2/19				
						Проект планировки и проект межевания территории в границах земельного участка с кадастровым номером 66:48:0307001:8 под размещение религиозного сооружения				
Изм.	Кол.уч	Лист	№ док	Подпись	Дата	Утверждаемая часть проекта планировки территории		Стадия	Лист	Листов
								ПП	1	1
Ген. директор	Денисов С.И.					Схема функционального зонирования территории и разбивочный план красных линий, М 1: 1000		ООО «ПОРТАЛ СТ»		
ГИП	Кривицкая Е.В.									
Исполнитель	Иванова М.Е.									



УСЛОВНЫЕ ОБОЗНАЧЕНИЯ

- Границы административно-территориального деления, границы земель**
- сущ. проект
 - граница проектируемой территории
 - границы земельных участков поставленных на кадастр учет (на 07.2019 г.)
 - красные линии
 - оси улиц, проездов
- Территории объектов капитального строительства и иные территориальные зоны**
- территория объектов административно-торгового назначения
 - территория объектов инженерной инфраструктуры
 - озеленения общего пользования, рекреационные территории
- Здания и сооружения**
- жилой дом многоэтажный (5-9 эт.)
 - здания общественного назначения
 - здания нежилые
 - здания и сооружения инженерной инфраструктуры
- Транспортная инфраструктура**
- улицы в жилой застройке
 - гостевые автостоянки
 - основные направления пешеходного движения

						ППТ/ПМТ-13.2/19		
						Проект планировки и проект межевания территории объекта религиозного назначения в жилой застройке		
Изм.	Кол.уч.	Лист	Издок	Подп.	Дата	Утверждаемая часть проекта планировки территории		
						Стадия	Лист	Листов
						ПП	2	1
Ген.директор	Денисов С.И.					Схема размещения инженерных сетей и сооружений на территории, схема границ зон с особыми условиями использования территории, схема организации транспорта и улично-дорожной сети территории, М 1:4000		
ГИП	Кривцова Е.В.							
Исполнитель	Иванова М.Е.							
						ООО «ПОРТАЛ СТ»		