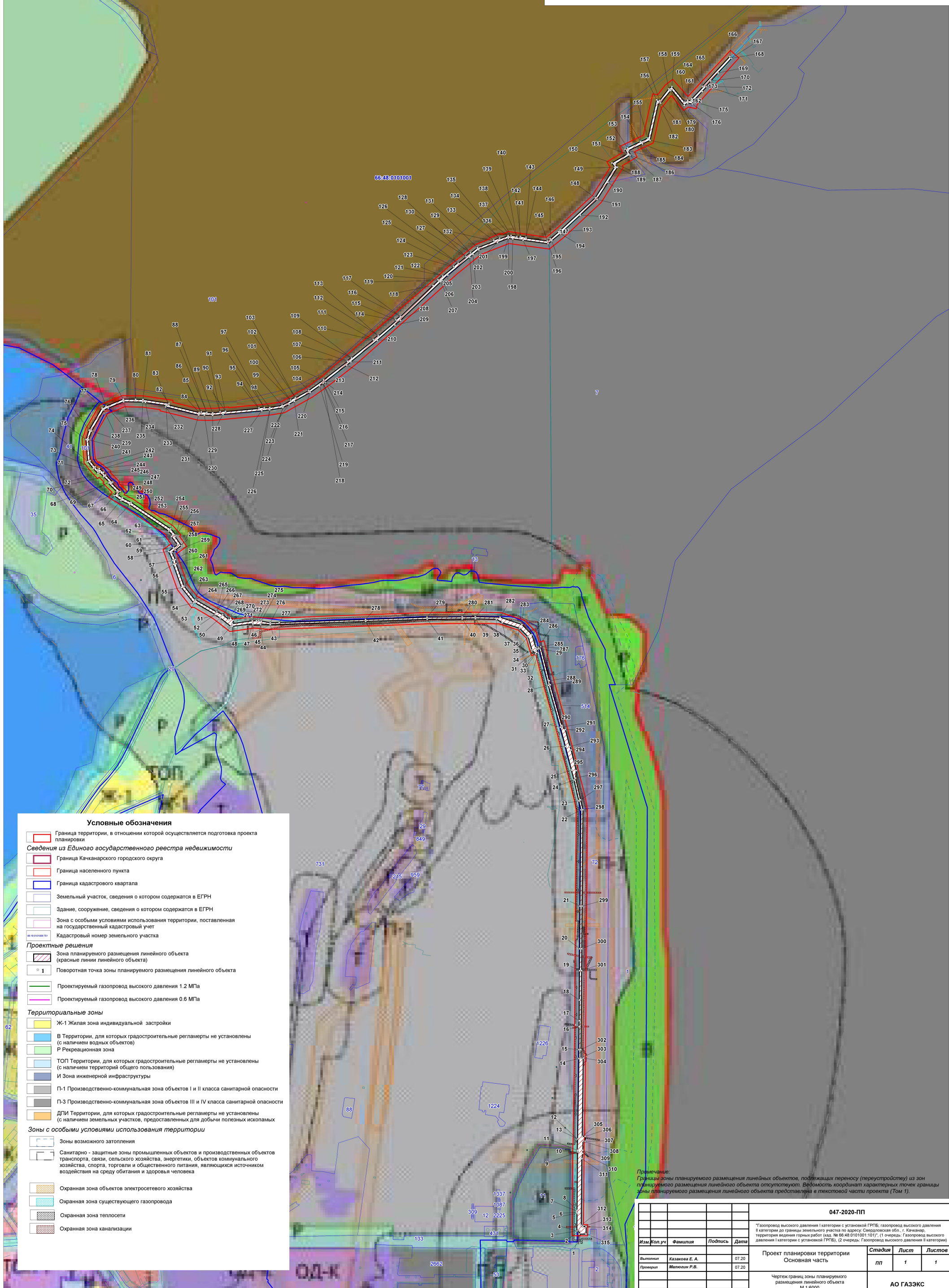




Проект планировки территории

Объект: Газопровод высокого давления I категории с установкой ГРПБ; газопровод высокого давления II категории до границы земельного участка по адресу: Свердловская обл., г. Качканар, территория ведения горных работ (кад. № 66:48:0101001:101)", (1 очередь: Газопровод высокого давления I категории с установкой ГРПБ), (2 очередь: Газопровод высокого давления II категории)

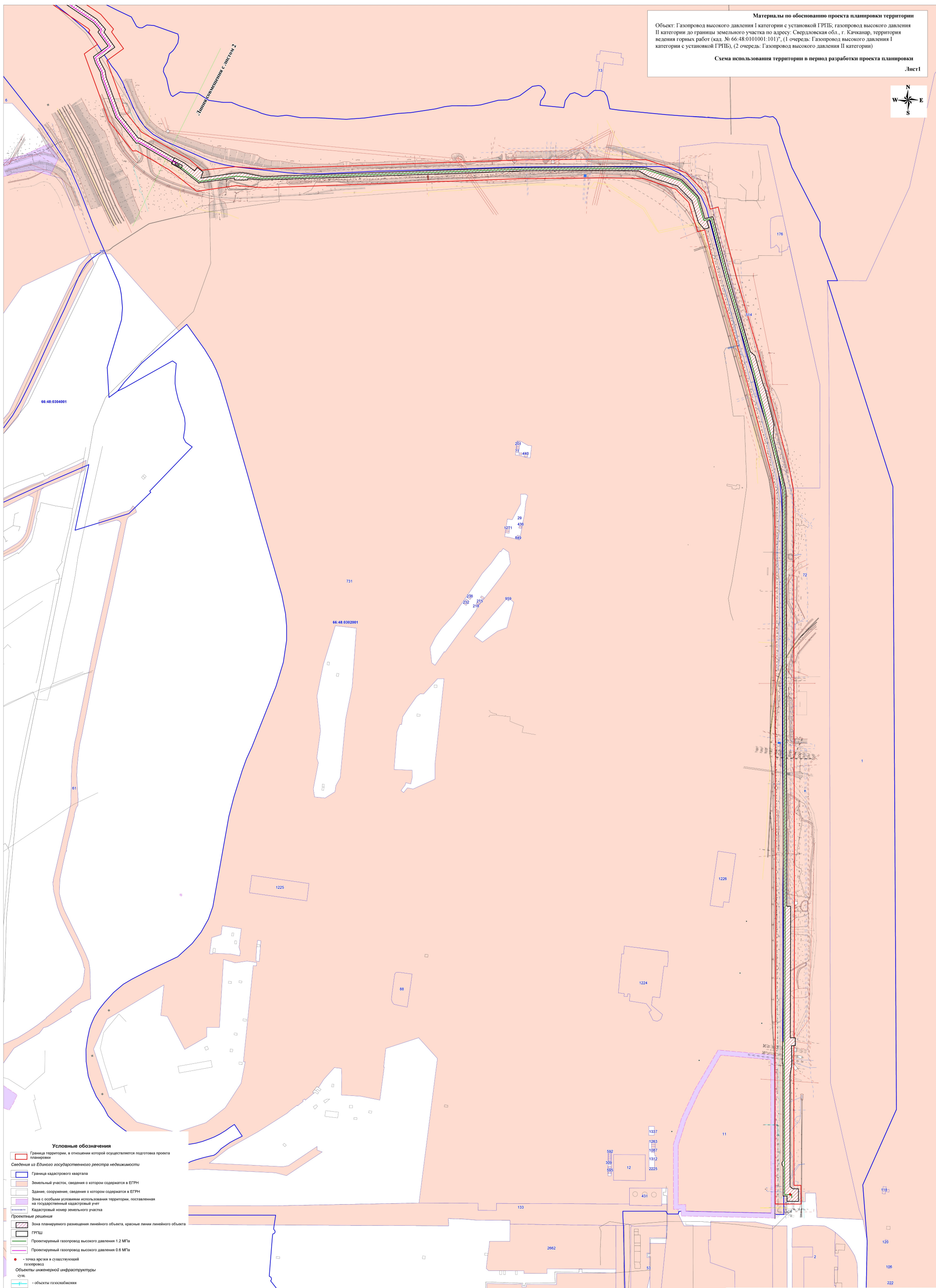
Чертеж границ зон планируемого размещения линейного объекта (красных линий линейного объекта)



- Условные обозначения**
- Граница территории, в отношении которой осуществляется подготовка проекта планировки
 - Сведения из Единого государственного реестра недвижимости**
 - Граница Качканарского городского округа
 - Граница населенного пункта
 - Граница кадастрового квартала
 - Земельный участок, сведения о котором содержатся в ЕГРН
 - Здание, сооружение, сведения о котором содержатся в ЕГРН
 - Зона с особыми условиями использования территории, поставленная на государственный кадастровый учет
 - Кадастровый номер земельного участка
 - Проектные решения**
 - Зона планируемого размещения линейного объекта (красные линии линейного объекта)
 - Поворотная точка зоны планируемого размещения линейного объекта
 - Проектируемый газопровод высокого давления 1.2 МПа
 - Проектируемый газопровод высокого давления 0.6 МПа
 - Территориальные зоны**
 - Ж-1 Жилая зона индивидуальной застройки
 - В Территории, для которых градостроительные регламенты не установлены (с наличием водных объектов)
 - Р Рекреационная зона
 - ТОП Территории, для которых градостроительные регламенты не установлены (с наличием территорий общего пользования)
 - И Зона инженерной инфраструктуры
 - П-1 Производственно-коммунальная зона объектов I и II класса санитарной опасности
 - П-3 Производственно-коммунальная зона объектов III и IV класса санитарной опасности
 - ДПИ Территории, для которых градостроительные регламенты не установлены (с наличием земельных участков, предоставленных для добычи полезных ископаемых)
 - Зоны с особыми условиями использования территории**
 - Зоны возможного затопления
 - Санитарно - защитные зоны промышленных объектов и производственных объектов транспорта, связи, сельского хозяйства, энергетики, объектов коммунального хозяйства, спорта, торговли и общественного питания, являющихся источником воздействия на среду обитания и здоровья человека
 - Охранная зона объектов электросетевого хозяйства
 - Охранная зона существующего газопровода
 - Охранная зона теплотрассы
 - Охранная зона канализации

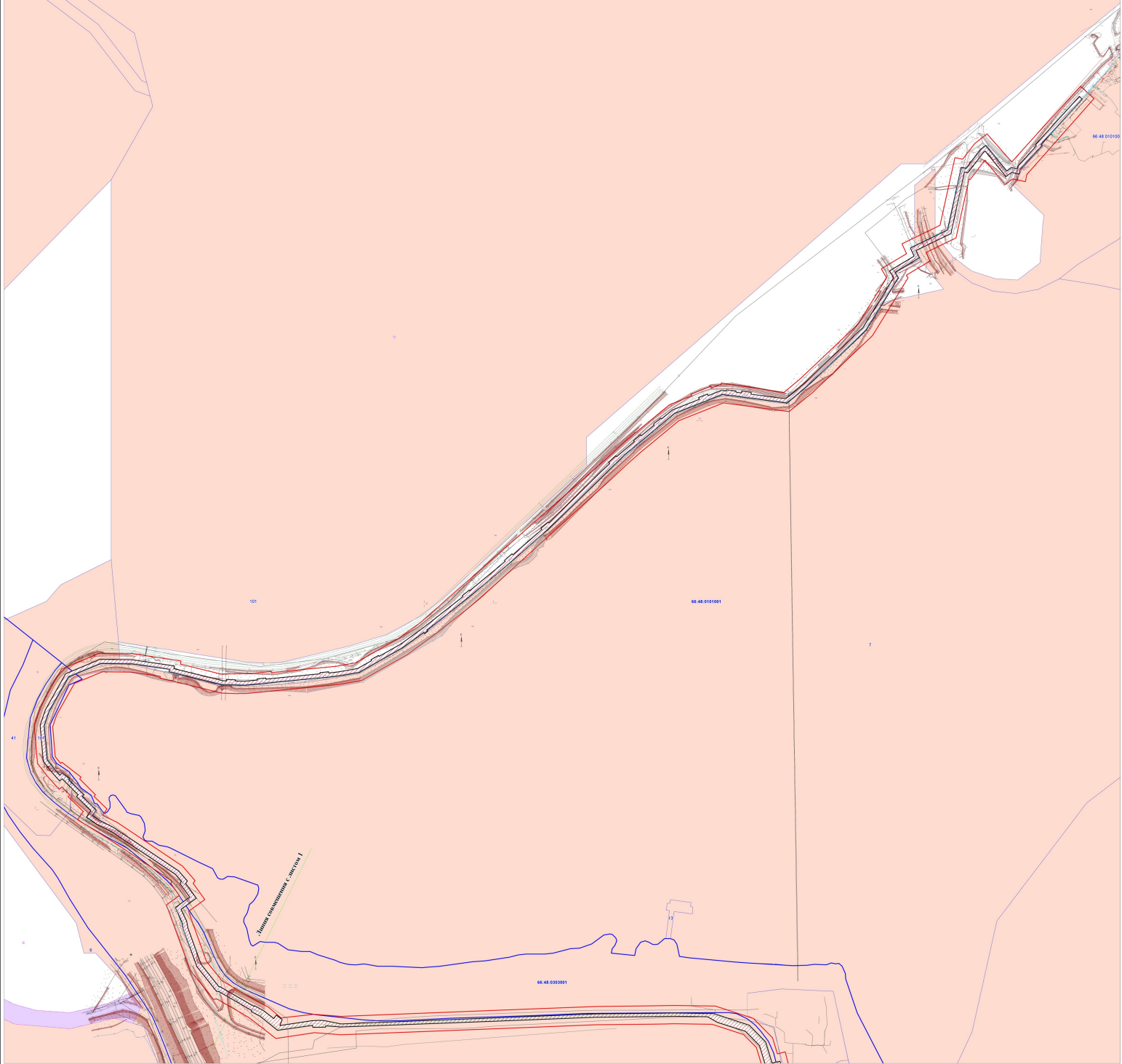
Примечание: Границы зоны планируемого размещения линейного объекта, подлежащих переносу (перестройке) из зон планируемого размещения линейного объекта отсутствуют. Ведомость координат характерных точек границы зоны планируемого размещения линейного объекта представлена в текстовой части проекта (Том 1).

| 047-2020-ПП | | | | Стадия | Лист | Листов |
|--|---------|---------------|---------|--------|----------|--------|
| "Газопровод высокого давления I категории с установкой ГРПБ; газопровод высокого давления II категории до границы земельного участка по адресу: Свердловская обл., г. Качканар, территория ведения горных работ (кад. № 66:48:0101001:101)", (1 очередь: Газопровод высокого давления I категории с установкой ГРПБ), (2 очередь: Газопровод высокого давления II категории) | | | | | | |
| Изм. | Коп.уч. | Фамилия | Подпись | Дата | пп | 1 |
| | | Казюков Е. А. | | 07.20 | | 1 |
| | | Мальков Р.В. | | 07.20 | | 1 |
| Проект планировки территории | | | | | АО ГАЗЭК | |
| Основная часть | | | | | | |
| Чертеж границ зоны планируемого размещения линейного объекта | | | | | | |
| М 1:6000 | | | | | | |



- Условные обозначения**
- Граница территории, в отношении которой осуществляется подготовка проекта планировки
 - Сведения из Единого государственного реестра недвижимости**
 - Граница кадастрового квартала
 - Земельный участок, сведения о котором содержатся в ЕГРН
 - Здание, сооружение, сведения о котором содержатся в ЕГРН
 - Зона с особыми условиями использования территории, поставленная на государственный кадастровый учет
 - Кадастровый номер земельного участка
 - Проектные решения**
 - Зона планируемого размещения линейного объекта, красные линии линейного объекта
 - ГРПБ
 - Проектируемый газопровод высокого давления 1.2 МПа
 - Проектируемый газопровод высокого давления 0.6 МПа
 - точка артезианского скважина в существующем газопроводе
 - Объекты инженерной инфраструктуры**
 - объекты газоснабжения
 - эл. кабель подземный
 - канализация
 - водопровод
 - объекты электроснабжения
 - линии связи

| 047-2020-МО ПП | | | |
|---|---------------|---------|-------|
| Имя | Фамилия | Подпись | Дата |
| Выполнил | Козлова Е. А. | | 27.20 |
| Проверил | Мельник Р.В. | | 27.20 |
| Материалы по обоснованию проекта планировки территории | | | |
| | | Страниц | Лист |
| | | лп | 1 |
| | | Листов | |
| | | 2 | |
| Схема использования территории в период разработки проекта планировки | | | |
| М 1:2500 | | | |
| АО ГАЗЭК | | | |



- Условные обозначения**
- Границы территории, в отношении которой осуществляется подготовка проекта планировки
 - Сведения из Единого государственного реестра недвижимости
 - Границы кадастрового участка
 - Земельный участок, сведения о котором содержатся в ЕГРН
 - Здание, сооружение, сооружение и объекты, содержащиеся в ЕГРН
 - Зона с особыми условиями использования территории, поставленная на государственную кадастровый учет
 - Кадастровый номер земельного участка
 - Проектные решения
 - Зона планируемого размещения линейного объекта, красные линии линейного объекта
 - Горы
 - Проектный газопровод высокого давления 1,2 МПа
 - Проектный газопровод высокого давления 0,5 МПа
 - - точка ввода в существующий газопровод
 - Объекты инженерной инфраструктуры
 - ОУИ
 - объекты газоснабжения
 - ст. кабельно-волоконный
 - кабельная
 - теплопункт
 - объекты электроснабжения
 - здания связи

| 647-2020-МО ПП | | | | | | |
|----------------|---------|---------|-------|--------|------|--------|
| Имя | Фамилия | Подпись | Дата | Статус | Лист | Листов |
| Иванов | Иванов | | 07.05 | ИП | 2 | 2 |
| Иванов | Иванов | | 07.05 | | | |

Объект: Газопровод высокого давления I категории с установкой ГРПБ; газопровод высокого давления II категории до границы земельного участка по адресу: Свердловская обл., г. Качканар, территория ведения горных работ (с/д. № 66-48/0101001-100); (I очередь: Газопровод высокого давления I категории с установкой ГРПБ); (2 очередь: Газопровод высокого давления II категории)

Материалы по обоснованию проекта планировки территории

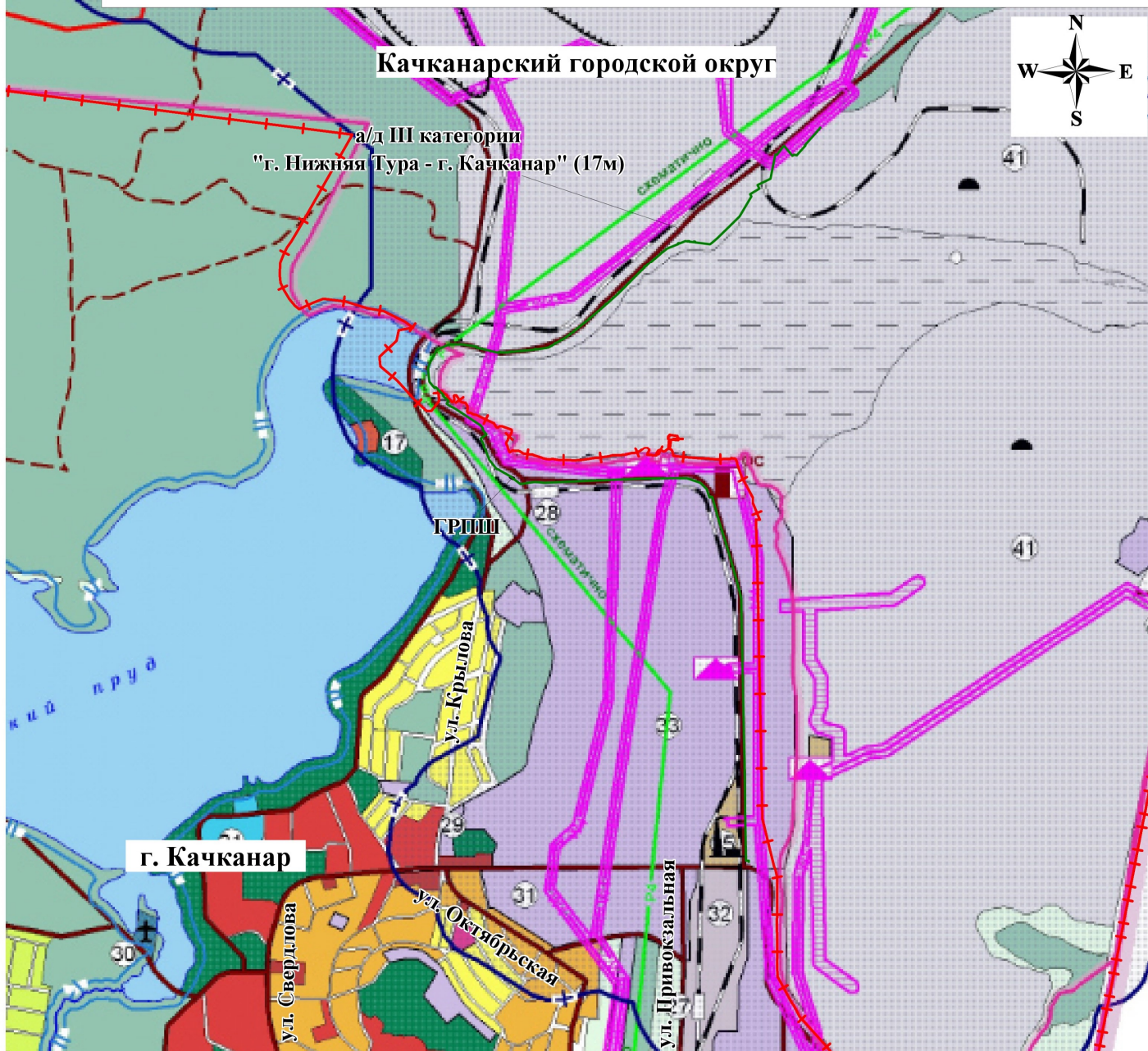
Схема использования территории в период разработки проекта планировки

АО ГАЗЭКС
М 1:500

Материалы по обоснованию проекта планировки территории

Объект: Газопровод высокого давления I категории с установкой ГРПБ; газопровод высокого давления II категории до границы земельного участка по адресу: Свердловская обл., г. Качканар, территория ведения горных работ (кад. № 66:48:0101001:101)", (1 очередь: Газопровод высокого давления I категории с установкой ГРПБ), (2 очередь: Газопровод высокого давления II категории)

Схема организации улично-дорожной сети



Условные обозначения

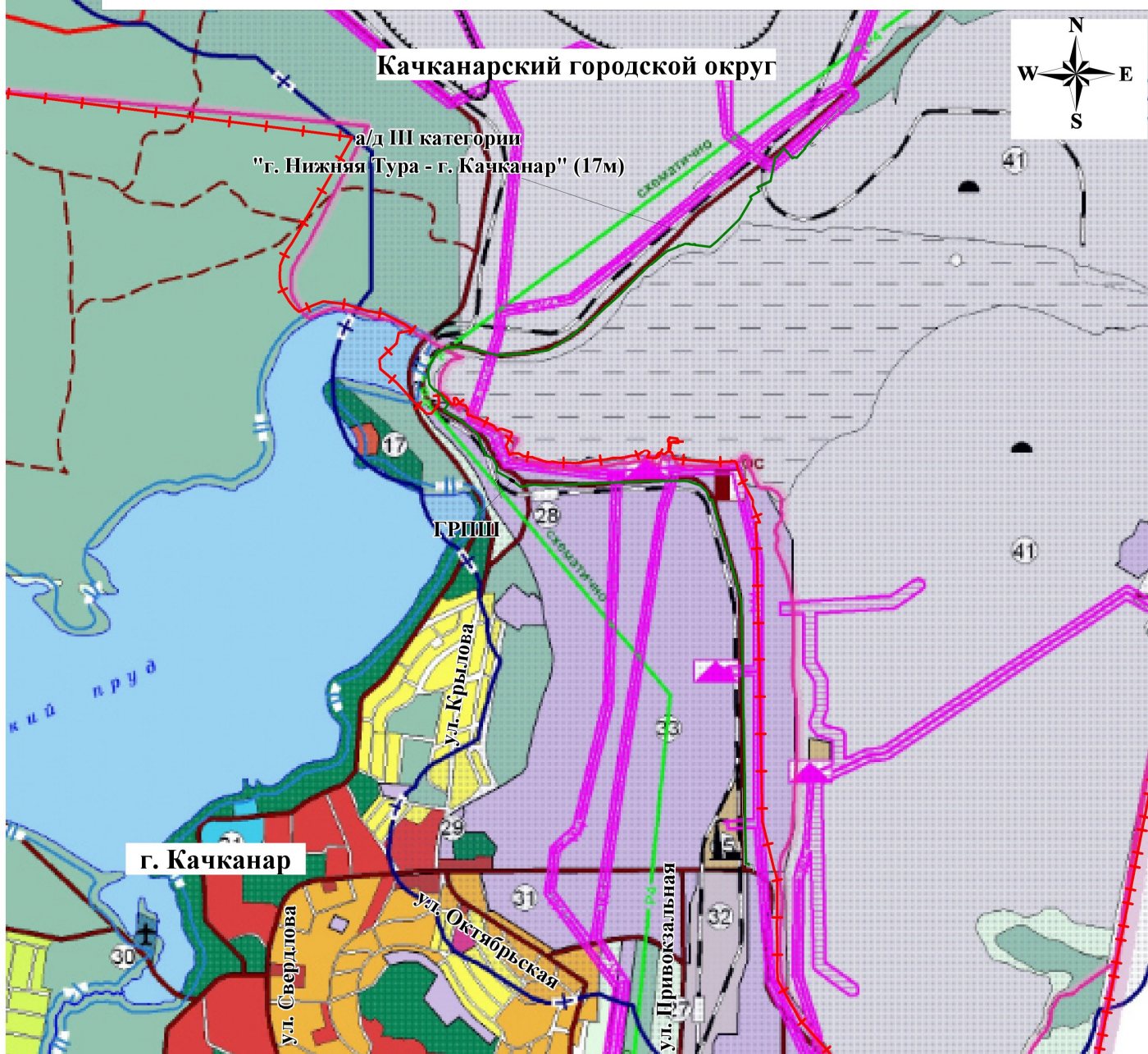
- Граница города Качканар
- Существующий газопровод высокого давления
- Проектируемый газопровод высокого давления
- Улицы, автодороги магистрального значения
- Железная дорога

| | | | | | | | | | |
|------|---------|----------------|---------|---|--|--------|-----------------|--------|--|
| | | | | 047-2020-МО ПП | | | | | |
| | | | | Объект: Газопровод высокого давления I категории с установкой ГРПБ; газопровод высокого давления II категории до границы земельного участка по адресу: Свердловская обл., г. Качканар, территория ведения горных работ (кад. № 66:48:0101001:101)", (1 очередь: Газопровод высокого давления I категории с установкой ГРПБ), (2 очередь: Газопровод высокого давления II категории) | | | | | |
| Изм. | Кол.уч. | Фамилия | Подпись | Дата | Материалы по обоснованию проекта планировки территории | Стадия | Лист | Листов | |
| | | Казакова Е. А. | | 07.20 | | пп | 1 | 1 | |
| | | Малюгин Р.В. | | 07.20 | | | | | |
| | | | | Схема организации улично-дорожной сети М 1:25000 | | | АО ГАЗЭК | | |

Материалы по обоснованию проекта планировки территории

Объект: Газопровод высокого давления I категории с установкой ГРПБ; газопровод высокого давления II категории до границы земельного участка по адресу: Свердловская обл., г. Качканар, территория ведения горных работ (кад. № 66:48:0101001:101)", (1 очередь: Газопровод высокого давления I категории с установкой ГРПБ), (2 очередь: Газопровод высокого давления II категории)

Схема размещения линейных объектов инженерной инфраструктуры



Условные обозначения

- Граница города Качканар
- Существующий газопровод высокого давления
- Проектируемый газопровод высокого давления
- Улицы, автодороги магистрального значения
- Железная дорога

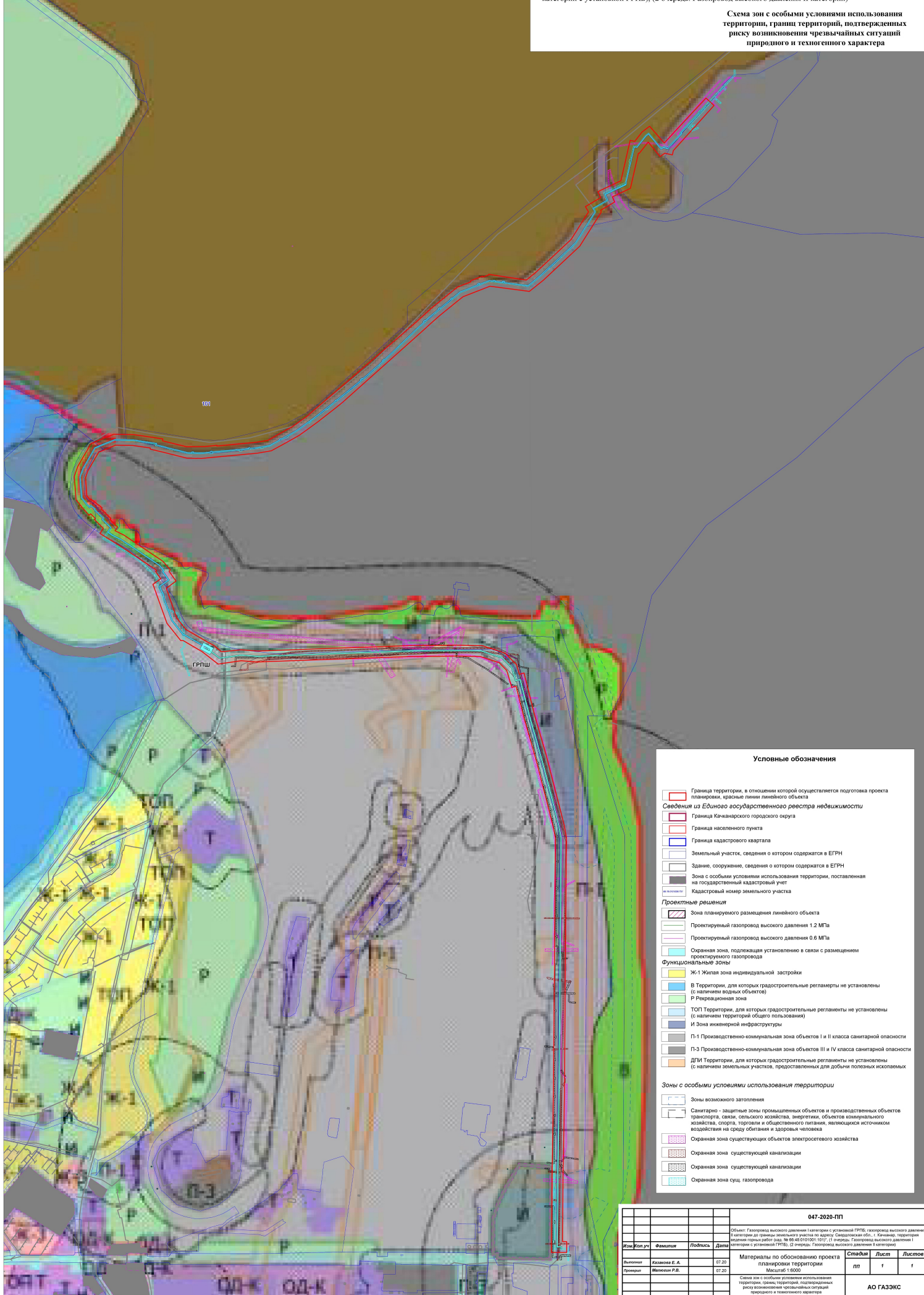
| | | | | | | | | |
|-------------|----------------|----------------|----------------|---|--|---------------|-------------|---------------|
| | | | | 047-2020-МО ПП | | | | |
| | | | | Объект: Газопровод высокого давления I категории с установкой ГРПБ; газопровод высокого давления II категории до границы земельного участка по адресу: Свердловская обл., г. Качканар, территория ведения горных работ (кад. № 66:48:0101001:101)", (1 очередь: Газопровод высокого давления I категории с установкой ГРПБ), (2 очередь: Газопровод высокого давления II категории) | | | | |
| Изм. | Кол.уч. | Фамилия | Подпись | Дата | Материалы по обоснованию проекта планировки территории | Стадия | Лист | Листов |
| Выполнил | Казакова Е. А. | | | 07.20 | | пп | 1 | 1 |
| Проверил | Малюгин Р.В. | | | 07.20 | | | | |
| | | | | Схема размещения линейных объектов инженерной инфраструктуры М 1:25000 | | АО ГАЗЭКС | | |



Материалы по обоснованию проекта планировки территории

Объект: Газопровод высокого давления I категории с установкой ГРПБ; газопровод высокого давления II категории до границы земельного участка по адресу: Свердловская обл., г. Качканар, территория ведения горных работ (кад. № 66:48.0101001:101)", (1 очередь: Газопровод высокого давления I категории с установкой ГРПБ), (2 очередь: Газопровод высокого давления II категории)

Схема зон с особыми условиями использования территории, грани территории, подтвержденных риску возникновения чрезвычайных ситуаций природного и техногенного характера



Условные обозначения

- Граница территории, в отношении которой осуществляется подготовка проекта планировки, красные линии линейного объекта
- Граница Качканарского городского округа
- Граница населенного пункта
- Граница кадастрового квартала
- Земельный участок, сведения о котором содержатся в ЕГРН
- Здание, сооружение, сведения о котором содержатся в ЕГРН
- Зона с особыми условиями использования территории, поставленная на государственный кадастровый учет
- Кадастровый номер земельного участка

Проекные решения

- Зона планируемого размещения линейного объекта
- Проектируемый газопровод высокого давления 1,2 МПа
- Проектируемый газопровод высокого давления 0,6 МПа
- Охранная зона, подлежащая установлению в связи с размещением проектируемого газопровода

Функциональные зоны

- Ж-1 Жилая зона индивидуальной застройки
- В Территория, для которых градостроительные регламенты не установлены (с наличием водных объектов)
- Р Рекреационная зона
- ТОП Территория, для которых градостроительные регламенты не установлены (с наличием территорий общего пользования)
- И-1 Зона инженерной инфраструктуры
- П-1 Производственно-коммунальная зона объектов I и II класса санитарной опасности
- П-3 Производственно-коммунальная зона объектов III и IV класса санитарной опасности
- ДТИ Территория, для которых градостроительные регламенты не установлены (с наличием земельных участков, предоставленных для добычи полезных ископаемых)

Зоны с особыми условиями использования территории

- Зоны возможного затопления
- Санитарно - защитные зоны промышленных объектов и производственных объектов транспорта, связи, сельского хозяйства, энергетики, объектов коммунального хозяйства, спорта, торговли и общественного питания, являющихся источником воздействия на среду обитания и здоровье человека
- Охранная зона существующих объектов электросетевого хозяйства
- Охранная зона существующей канализации
- Охранная зона существующей канализации
- Охранная зона сущ. газопровода

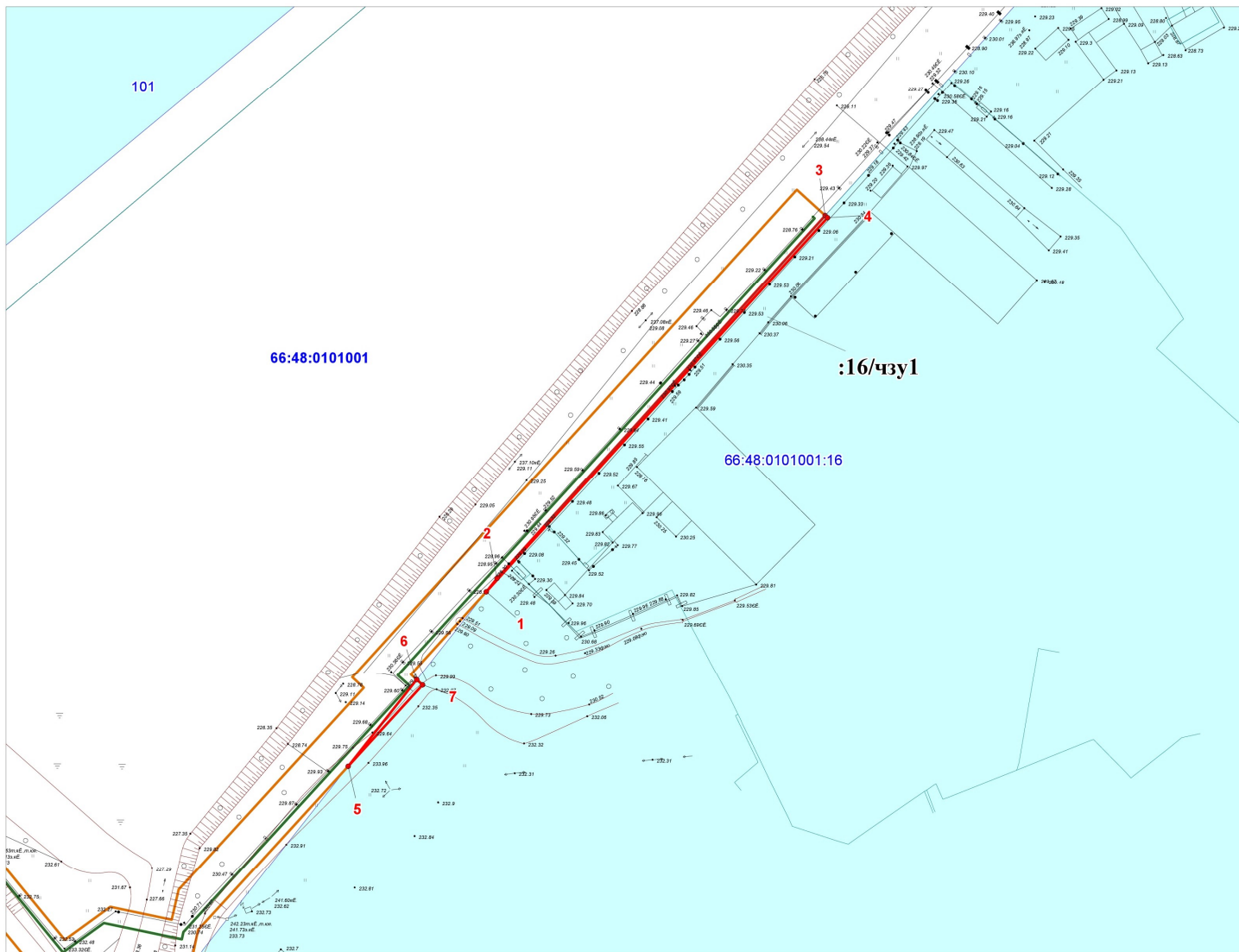
| | | | | 047-2020-ПП | | | |
|----------|---------|----------------|---------|---|--|------|--------|
| | | | | Объект: Газопровод высокого давления I категории с установкой ГРПБ; газопровод высокого давления II категории до границы земельного участка по адресу: Свердловская обл., г. Качканар, территория ведения горных работ (кад. № 66:48.0101001:101)", (1 очередь: Газопровод высокого давления I категории с установкой ГРПБ), (2 очередь: Газопровод высокого давления II категории) | | | |
| Изм. | Кол.уч. | Фамилия | Подпись | Дата | Материалы по обоснованию проекта планировки территории | Лист | Листов |
| Выполнил | | Кавалков Е.А. | | 27.20 | | 1 | 1 |
| Проверил | | Мельников Р.В. | | 27.20 | | | |
| | | | | Схема зон с особыми условиями использования территории, грани территории, подтвержденных риску возникновения чрезвычайных ситуаций природного и техногенного характера | | | |
| | | | | АО ГАЗЭК | | | |

Проект межевания территории







Объект: Газопровод высокого давления I категории с установкой ГРПБ; газопровод высокого давления II категории до границы земельного участка по адресу: Свердловская обл., г. Качканар, территория ведения горных работ (кад. № 66:48:0101001:101)", (1 очередь: Газопровод высокого давления I категории с установкой ГРПБ), (2 очередь: Газопровод высокого давления II категории)

Чертеж межевания территории

Лист 2

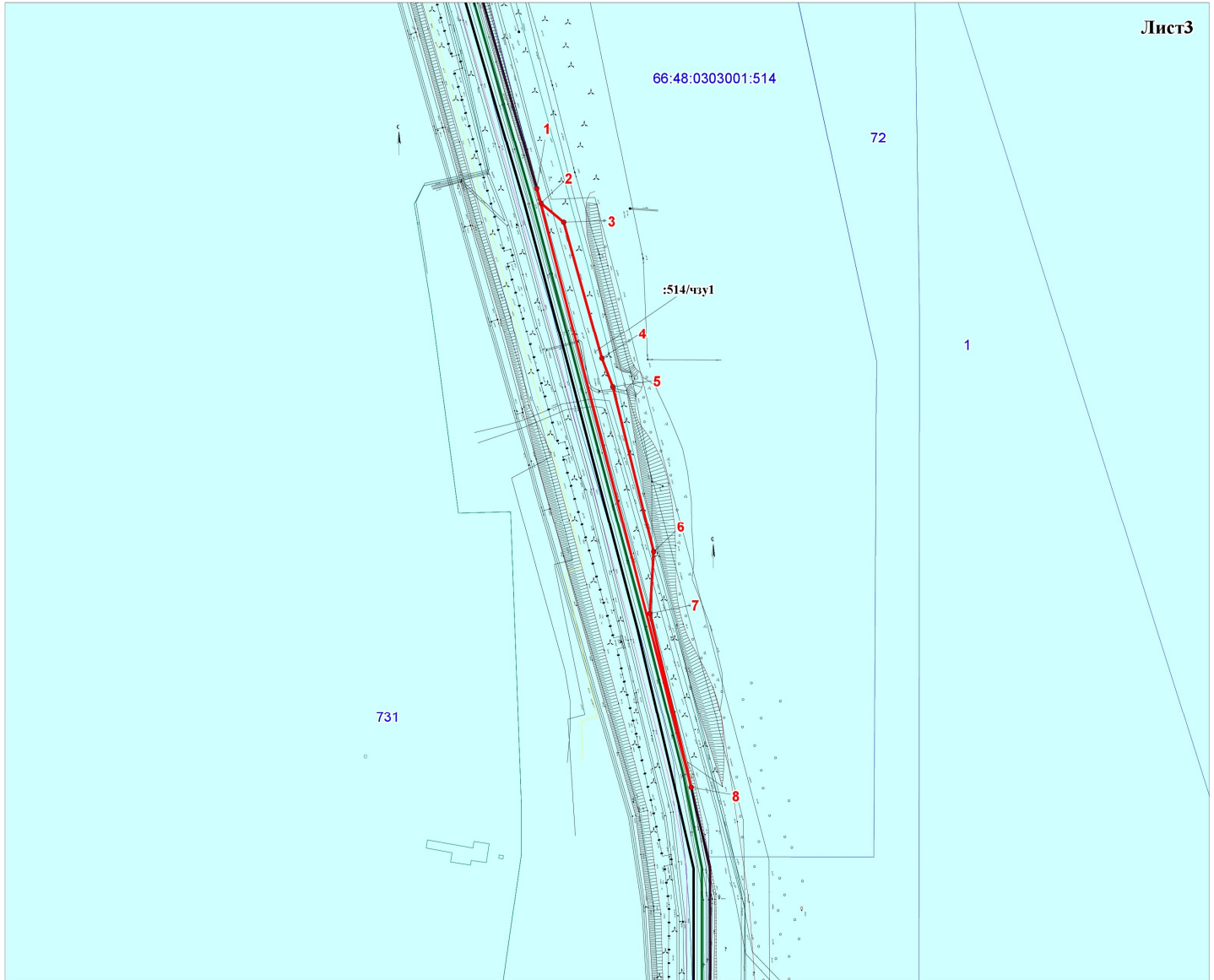


Условные обозначения







-  Зона планируемого размещения линейного объекта, (красные линии линейного объекта)
 -  Граница образуемого земельного участка/части земельного участка на период строительства объекта газоснабжения
- Сведения из Единого государственного реестра недвижимости*
-  Граница кадастрового квартала
 -  Земельный участок, сведения о котором содержатся в ЕГРН
 -  Здание, сооружение, сведения о котором содержатся в ЕГРН
 -  Зона с особыми условиями использования территории, поставленная на государственный кадастровый учет

| | | | | | | | | |
|-------------|---------------|----------------|----------------|-------------|---|------------------|-------------|---------------|
| | | | | | 047-2020-ПМ | | | |
| | | | | | Объект: Газопровод высокого давления I категории с установкой ГРПБ; газопровод высокого давления II категории до границы земельного участка по адресу: Свердловская обл., г. Качканар, территория ведения горных работ (кад. № 66:48:0101001:101)", (1 очередь: Газопровод высокого давления I категории с установкой ГРПБ), (2 очередь: Газопровод высокого давления II категории) | | | |
| Изм. | Кол.уч | Фамилия | Подпись | Дата | Проект межевания территории Основная часть | Стадия | Лист | Листов |
| | | | | | | ПП | 2 | 8 |
| | | | | | | | | |
| | | | | | Чертеж межевания территории Масштаб 1:1000 | АО ГАЗЭКС | | |

Объект: Газопровод высокого давления I категории с установкой ГРПБ; газопровод высокого давления II категории до границы земельного участка по адресу: Свердловская обл., г. Качканар, территория ведения горных работ (кад. № 66:48:0101001:101)", (1 очередь: Газопровод высокого давления I категории с установкой ГРПБ), (2 очередь: Газопровод высокого давления II категории)

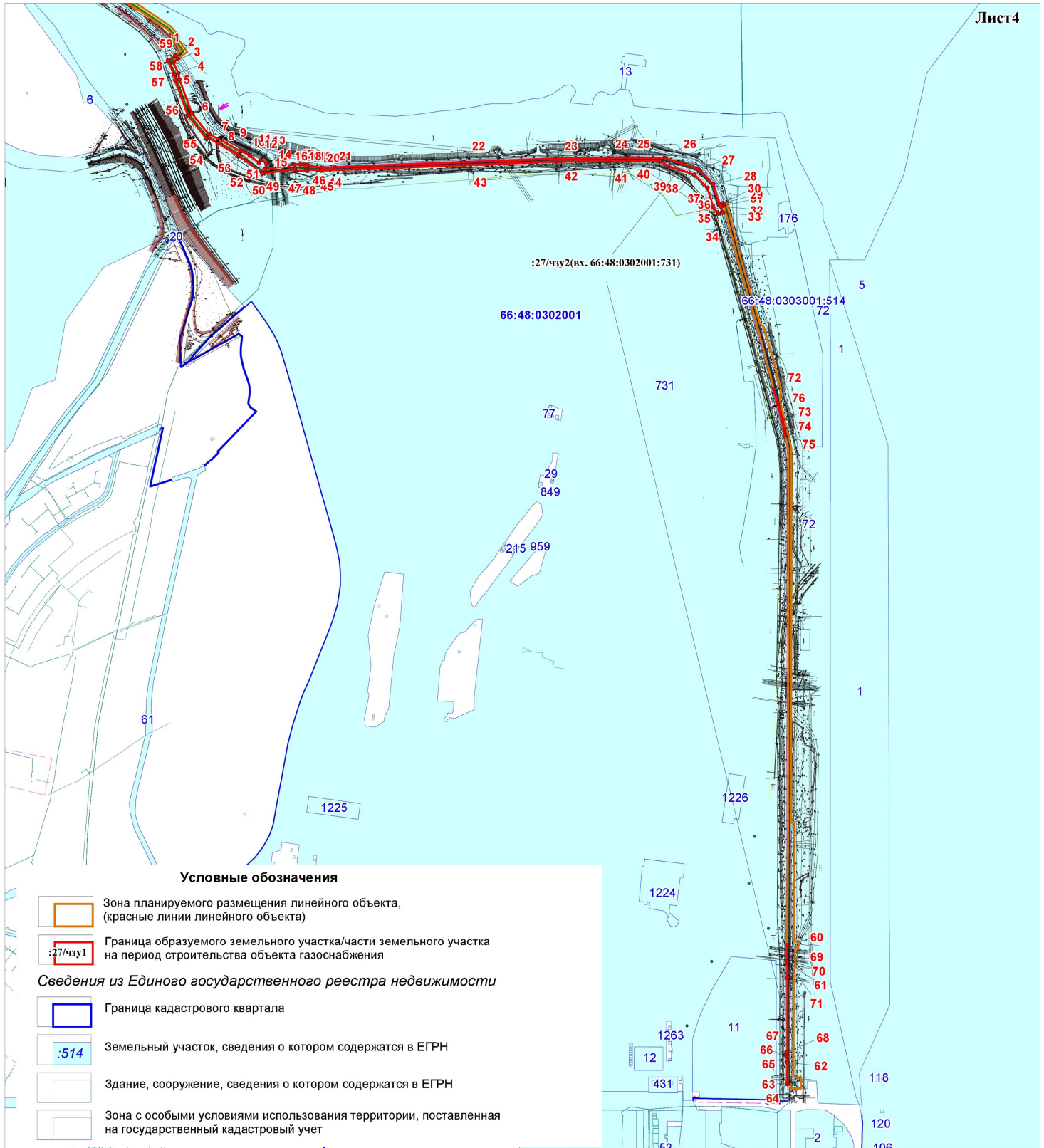


Условные обозначения







-  Зона планируемого размещения линейного объекта, (красные линии линейного объекта)
-  Граница образуемого земельного участка/части земельного участка на период строительства объекта газоснабжения
- Сведения из Единого государственного реестра недвижимости*
-  Граница кадастрового квартала
-  Земельный участок, сведения о котором содержатся в ЕГРН
-  Здание, сооружение, сведения о котором содержатся в ЕГРН
-  Зона с особыми условиями использования территории, поставленная на государственный кадастровый учет

| | | | | | | | | |
|-------------|---------------|-----------------|----------------|-------------|---|-----------------|-------------|---------------|
| | | | | | 047-2020-ПМ | | | |
| | | | | | Объект: Газопровод высокого давления I категории с установкой ГРПБ; газопровод высокого давления II категории до границы земельного участка по адресу: Свердловская обл., г. Качканар, территория ведения горных работ (кад. № 66:48:0101001:101)", (1 очередь: Газопровод высокого давления I категории с установкой ГРПБ), (2 очередь: Газопровод высокого давления II категории) | | | |
| Изм. | Кол.уч | Фамилия | Подпись | Дата | Проект межевания территории Основная часть | Стадия | Лист | Листов |
| Выполнил | | Казачкова Е. А. | | 07.20 | | ПП | 3 | 8 |
| Проверил | | Малюгин Р.В. | | 07.20 | | | | |
| | | | | | Чертеж межевания территории Масштаб 1:1000 | АО ГАЗЭК | | |

Объект: Газопровод высокого давления I категории с установкой ГРПБ; газопровод высокого давления II категории до границы земельного участка по адресу: Свердловская обл., г. Качканар, территория ведения горных работ (кад. № 66:48:0101001:101)", (1 очередь: Газопровод высокого давления I категории с установкой ГРПБ), (2 очередь: Газопровод высокого давления II категории)

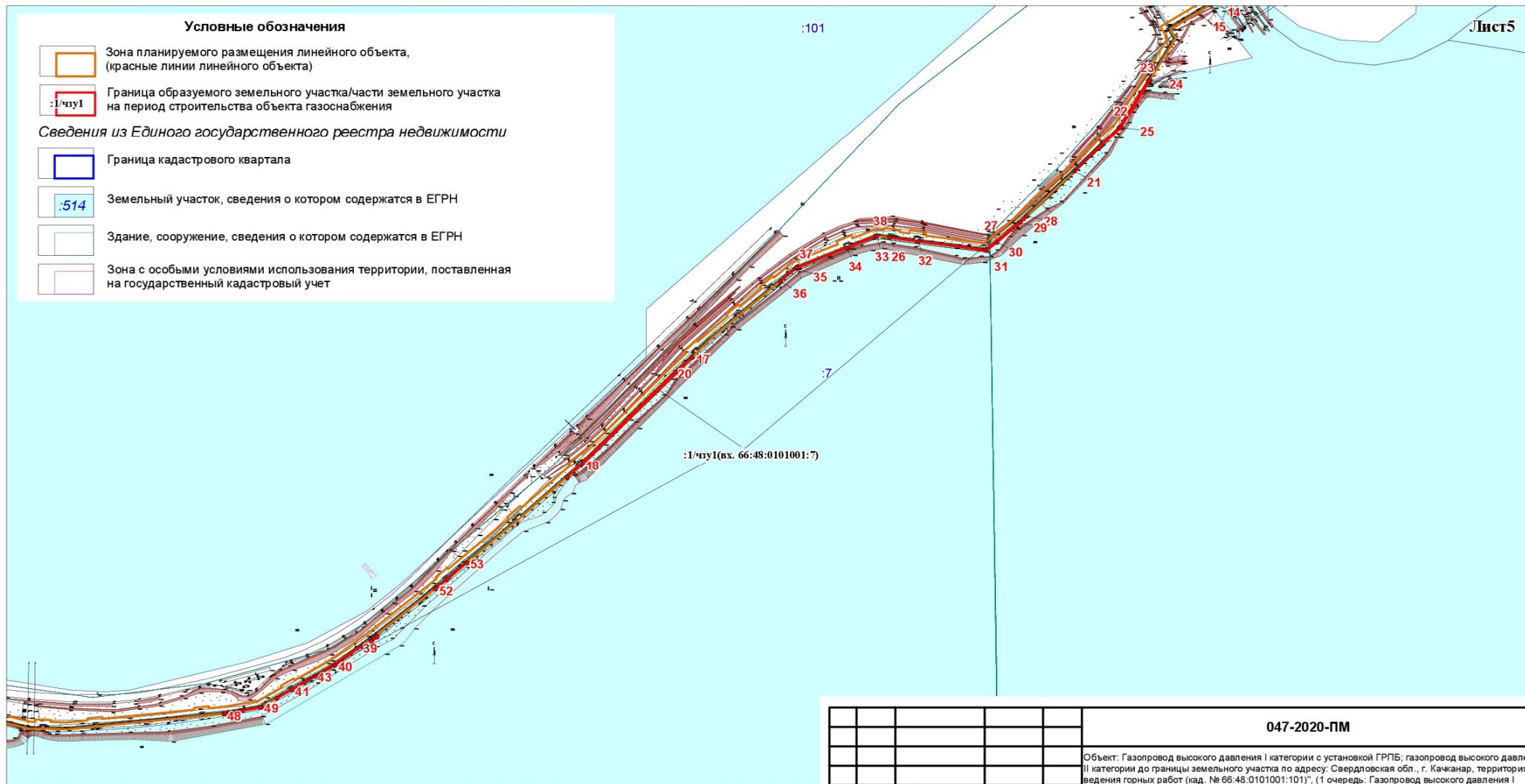


Условные обозначения

-  Зона планируемого размещения линейного объекта, (красные линии линейного объекта)
-  Граница образуемого земельного участка/части земельного участка на период строительства объекта газоснабжения
- Сведения из Единого государственного реестра недвижимости*
-  Граница кадастрового квартала
-  Земельный участок, сведения о котором содержатся в ЕГРН
-  Здание, сооружение, сведения о котором содержатся в ЕГРН
-  Зона с особыми условиями использования территории, поставленная на государственный кадастровый учет

| | | | | | | | | |
|-------------|---------------|-----------------|----------------|-------------|---|------------------|-------------|---------------|
| | | | | | 047-2020-ПМ | | | |
| | | | | | Объект: Газопровод высокого давления I категории с установкой ГРПБ; газопровод высокого давления II категории до границы земельного участка по адресу: Свердловская обл., г. Качканар, территория ведения горных работ (кад. № 66:48:0101001:101)", (1 очередь: Газопровод высокого давления I категории с установкой ГРПБ), (2 очередь: Газопровод высокого давления II категории) | | | |
| Изм. | Кол.уч | Фамилия | Подпись | Дата | Проект межевания территории Основная часть | Стадия | Лист | Листов |
| Выполнил | | Казачкова Е. А. | | 07.20 | | ПП | 4 | 8 |
| Проверил | | Малюгин Р.В. | | 07.20 | | | | |
| | | | | | Чертеж межевания территории Масштаб 1:9000 | АО ГАЗЭКС | | |

Объект: Газопровод высокого давления I категории с установкой ГРПБ; газопровод высокого давления II категории до границы земельного участка по адресу: Свердловская обл., г. Качканар, территория ведения горных работ (кад. № 66:48:0101001:101)", (1 очередь: Газопровод высокого давления I категории с установкой ГРПБ), (2 очередь: Газопровод высокого давления II категории)

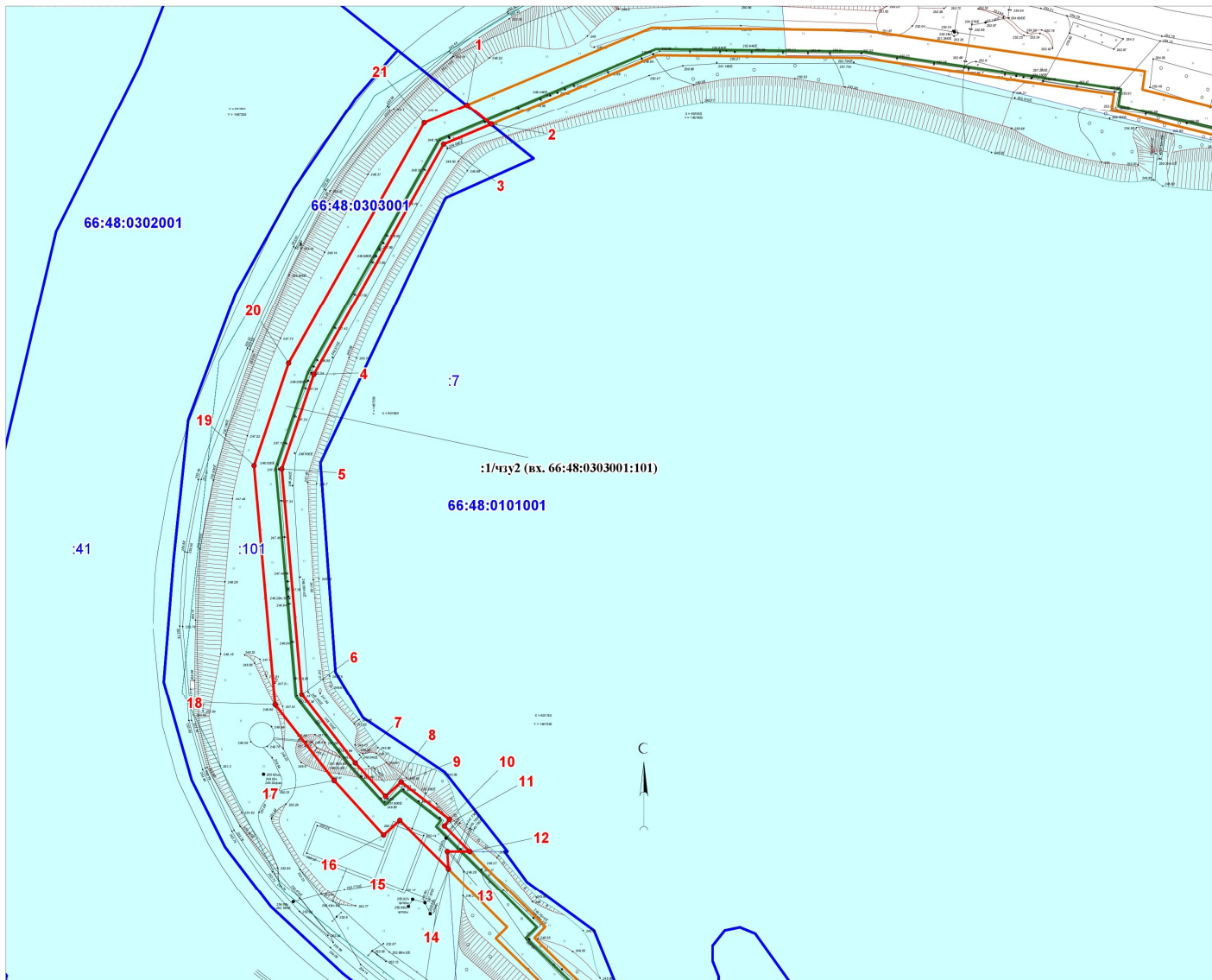


| | | | | | | | | | |
|-------------|----------------|-----------------|----------------|---|---|---------------|------------------|---------------|--|
| | | | | 047-2020-ПМ | | | | | |
| | | | | Объект: Газопровод высокого давления I категории с установкой ГРПБ; газопровод высокого давления II категории до границы земельного участка по адресу: Свердловская обл., г. Качканар, территория ведения горных работ (кад. № 66:48:0101001:101)", (1 очередь: Газопровод высокого давления I категории с установкой ГРПБ), (2 очередь: Газопровод высокого давления II категории) | | | | | |
| <i>Изм.</i> | <i>Кол.уч.</i> | <i>Фамилия</i> | <i>Подпись</i> | <i>Дата</i> | Проект межевания территории Основная часть | <i>Стадия</i> | <i>Лист</i> | <i>Листов</i> | |
| | | Казачкова Е. А. | | 07.20 | | пп | 5 | 8 | |
| | | Малюгин Р.В. | | 07.20 | | | | | |
| | | | | Чертеж межевания территории Масштаб 1:5000 | | | АО ГАЗЭКС | | |

Объект: Газопровод высокого давления I категории с установкой ГРПБ; газопровод высокого давления II категории до границы земельного участка по адресу: Свердловская обл., г. Качканар, территория ведения горных работ (кад. № 66:48:0101001:101)", (1 очередь: Газопровод высокого давления I категории с установкой ГРПБ), (2 очередь: Газопровод высокого давления II категории)

Чертеж межевания территории

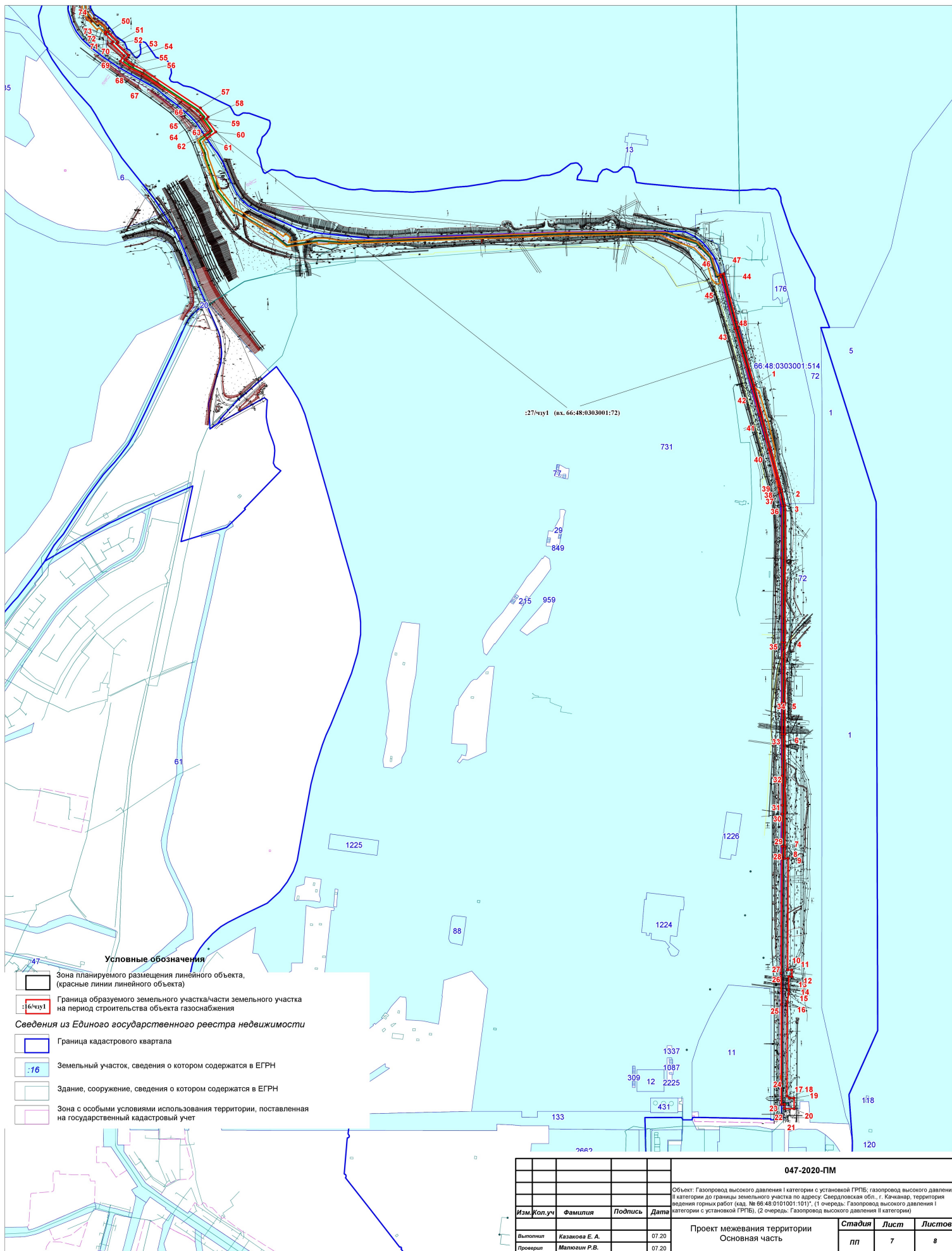
Лист 6



Условные обозначения

- Зона планируемого размещения линейного объекта, (красные линии линейного объекта)
 - Граница образуемого земельного участка/части земельного участка на период строительства объекта газоснабжения
- Сведения из Единого государственного реестра недвижимости*
- Граница кадастрового квартала
 - Земельный участок, сведения о котором содержатся в ЕГРН
 - Здание, сооружение, сведения о котором содержатся в ЕГРН
 - Зона с особыми условиями использования территории, поставленная на государственный кадастровый учет

| | | | | |
|---|---------------|----------------|----------------|-------------|
| 047-2020-ПМ | | | | |
| Объект: Газопровод высокого давления I категории с установкой ГРПБ; газопровод высокого давления II категории до границы земельного участка по адресу: Свердловская обл., г. Качканар, территория ведения горных работ (кад. № 66:48:0101001:101)", (1 очередь: Газопровод высокого давления I категории с установкой ГРПБ), (2 очередь: Газопровод высокого давления II категории) | | | | |
| Изм. | Кол.уч | Фамилия | Подпись | Дата |
| Выполнил | | Казакова Е. А. | | 07.20 |
| Проверил | | Малюгин Р.В. | | 07.20 |
| Проект межевания территории Основная часть | | | | |
| Чертеж межевания территории Масштаб 1:1500 | | | | |
| | | | Стадия | Лист |
| | | | ПП | 6 |
| | | | Листов | |
| | | | 8 | |
| АО ГАЗЭКС | | | | |









Условные обозначения

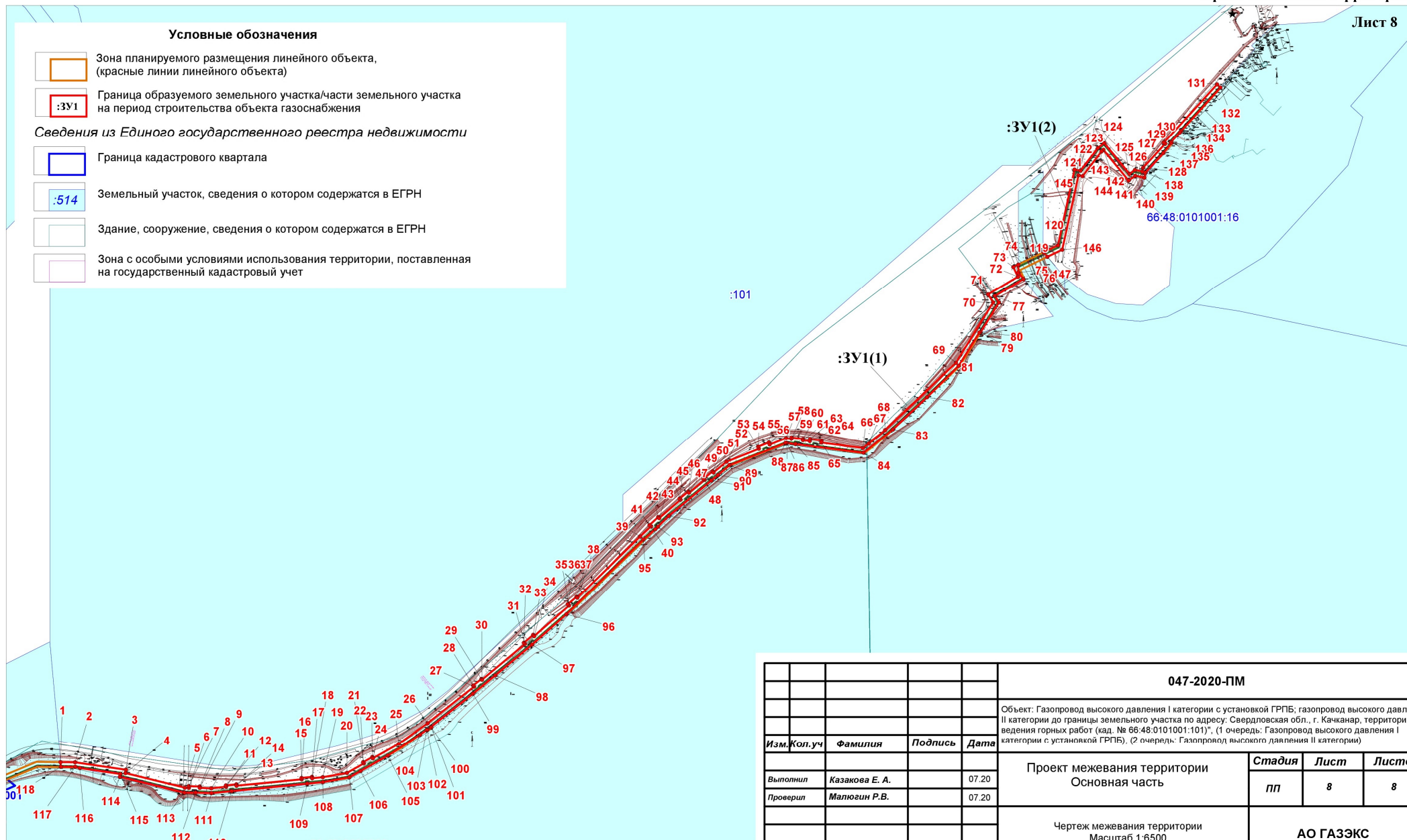
- Зона планируемого размещения линейного объекта, (красные линии линейного объекта)
- Граница образуемого земельного участка/части земельного участка на период строительства объекта газоснабжения
- Сведения из Единого государственного реестра недвижимости**
- Граница кадастрового квартала
- Земельный участок, сведения о котором содержатся в ЕГРН
- Здание, сооружение, сведения о котором содержатся в ЕГРН
- Зона с особыми условиями использования территории, поставленная на государственный кадастровый учет

| | | | | 047-2020-ПМ | | |
|-------------|----------------|----------------|----------------|---|---|---------------|
| | | | | Объект: Газопровод высокого давления I категории с установкой ГРПБ; газопровод высокого давления II категории до границы земельного участка по адресу: Свердловская обл., г. Качканар, территория ведения горных работ (кад. № 66:48:0101001:101)*, (1 очередь: Газопровод высокого давления I категории с установкой ГРПБ), (2 очередь: Газопровод высокого давления II категории) | | |
| Изм. | Кол.уч. | Фамилия | Подпись | Дата | Проект межевания территории Основная часть | |
| | | Казанова Е. А. | | 07.20 | | |
| | | Малогин Р.В. | | 07.20 | Чертеж межевания территории Масштаб 1:8000 | |
| | | | | | | |
| | | | | Стадия | Лист | Листов |
| | | | | пл | 7 | 8 |
| | | | | АО ГАЗЭК | | |

Объект: Газопровод высокого давления I категории с установкой ГРПБ; газопровод высокого давления II категории до границы земельного участка по адресу: Свердловская обл., г. Качканар, территория ведения горных работ (кад. № 66:48:0101001:101)", (1 очередь: Газопровод высокого давления I категории с установкой ГРПБ), (2 очередь: Газопровод высокого давления II категории)

Условные обозначения

-  Зона планируемого размещения линейного объекта, (красные линии линейного объекта)
-  Граница образуемого земельного участка/части земельного участка на период строительства объекта газоснабжения
- Сведения из Единого государственного реестра недвижимости**
-  Граница кадастрового квартала
-  Земельный участок, сведения о котором содержатся в ЕГРН
-  Здание, сооружение, сведения о котором содержатся в ЕГРН
-  Зона с особыми условиями использования территории, поставленная на государственный кадастровый учет



| | | | | | | | | | |
|-------------|----------------|-------------------------|----------------|---|---|---------------|------------------|---------------|--|
| | | | | 047-2020-ПМ | | | | | |
| | | | | Объект: Газопровод высокого давления I категории с установкой ГРПБ; газопровод высокого давления II категории до границы земельного участка по адресу: Свердловская обл., г. Качканар, территория ведения горных работ (кад. № 66:48:0101001:101)", (1 очередь: Газопровод высокого давления I категории с установкой ГРПБ), (2 очередь: Газопровод высокого давления II категории) | | | | | |
| Изм. | Кол.уч. | Фамилия | Подпись | Дата | Проект межевания территории Основная часть | Стадия | Лист | Листов | |
| | | Выполнил Казакова Е. А. | | 07.20 | | пп | 8 | 8 | |
| | | Проверил Малюгин Р.В. | | 07.20 | | | | | |
| | | | | Чертеж межевания территории Масштаб 1:6500 | | | АО ГАЗЭКС | | |