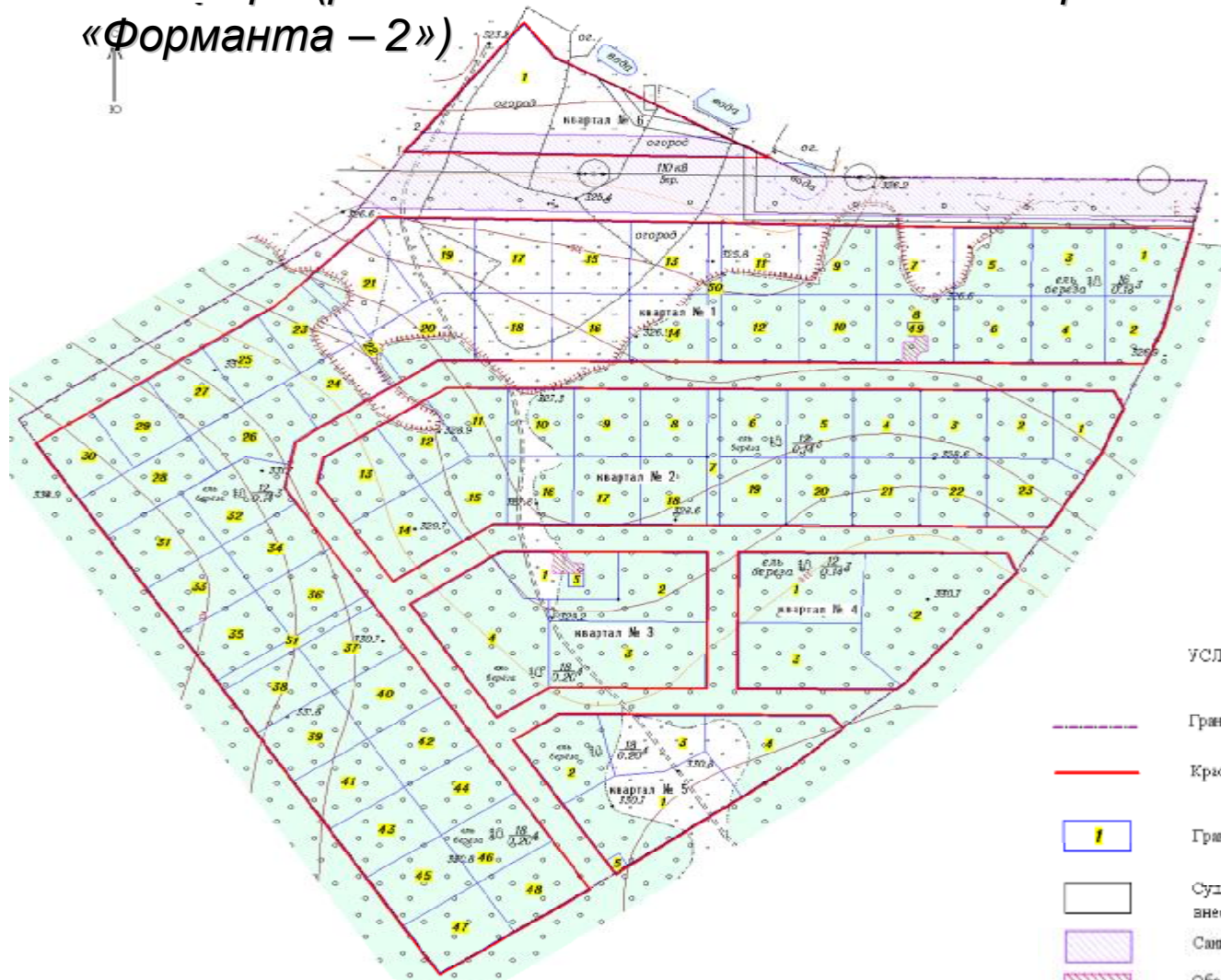









Проект межевания территории 12 микрорайона г. Качканара (района малоэтажной жилой застройки «Форманта – 2»)



УСЛОВНЫЕ ОБОЗНАЧЕНИЯ:

-  Граница объекта работ
-  Красные линии
-  Границы участков по проекту межевания и их номера
-  Существующие земельные участки, сведения о которых внесены в ГКН
-  Санитарно-защитная зона ЛЭП
-  Обременение для обеспечения свободного доступа к смежным территориям
- квартал № 1**  Номера кварталов по проекту межевания