



АДМИНИСТРАЦИЯ КАЧКАНАРСКОГО ГОРОДСКОГО ОКРУГА СВЕРДЛОВСКОЙ ОБЛАСТИ
ПОСТАНОВЛЕНИЕ

19.04.2024 № 347

г. Качканар

***О временном ограничении движения транспортных средств
на участках автомобильных дорог общего пользования
местного значения Качканарского городского округа
на период производства работ по ремонту в 2024 году***

В целях обеспечения безаварийного дорожного движения и снижения социальной напряженности на автомобильных дорогах общего пользования местного значения в Качканарском городском округе, в соответствии с Федеральным законом от 08.11.2007 № 257-ФЗ «Об автомобильных дорогах и о дорожной деятельности в Российской Федерации и о внесении изменений в отдельные законодательные акты Российской Федерации», Федеральным законом от 06.10.2003 № 131-ФЗ «Об общих принципах организации местного самоуправления в Российской Федерации», руководствуясь Постановлением Правительства Свердловской области от 15.03.2012 № 269-ПП «Об утверждении Порядка осуществления временных ограничений или прекращения движения транспортных средств по автомобильным дорогам регионального и местного значения на территории Свердловской области», подпунктом 9 пункта 1 статьи 31 Устава Качканарского городского округа, Администрация Качканарского городского округа

ПОСТАНОВЛЯЕТ:

1. Временно ограничить движение транспортных средств на участках автомобильных дорог общего пользования местного значения Качканарского городского округа в городе Качканаре на период производства работ по ремонту:

1.1. С 20.05.2024 по 15.07.2024 — участок автомобильной дороги ул. Магистральная (от перекрестка с ул. Гикалова до д. № 26 11 микрорайона).

1.2. С 20.05.2024 по 15.07.2024 — автодорога мкр 4-й, спуск улица Энтузиастов — улица Свердлова в 4 микрорайоне.

1.3. С 16.07.2024 по 15.09.2024 — автодорога спуск с улицы Свердлова на улицу Набережная между 7 и 8 микрорайонами.

1.4. С 16.07.2024 по 15.09.2024 — участок автодороги по ул. Свердлова от дома 2 по ул. Свердлова до перекрестка с ул. Привокзальная (район УГЖДТ).

2. Утвердить схемы организации дорожного движения транспортных средств на участках автомобильных дорог общего пользования местного значения Качканарского городского округа в городе Качканаре на период производства работ по ремонту (далее — схемы) (прилагаются).

3. Муниципальному учреждению «Управление городского хозяйства» обеспечить ограничение движения транспортных средств согласно схем, утвержденных пунктом 2 настоящего постановления.

4. Настоящее постановление обнародовать на официальном сайте Качканарского городского округа в информационно-телекоммуникационной сети общего пользования «Интернет» и опубликовать в газете «Качканарское время».

Глава городского округа



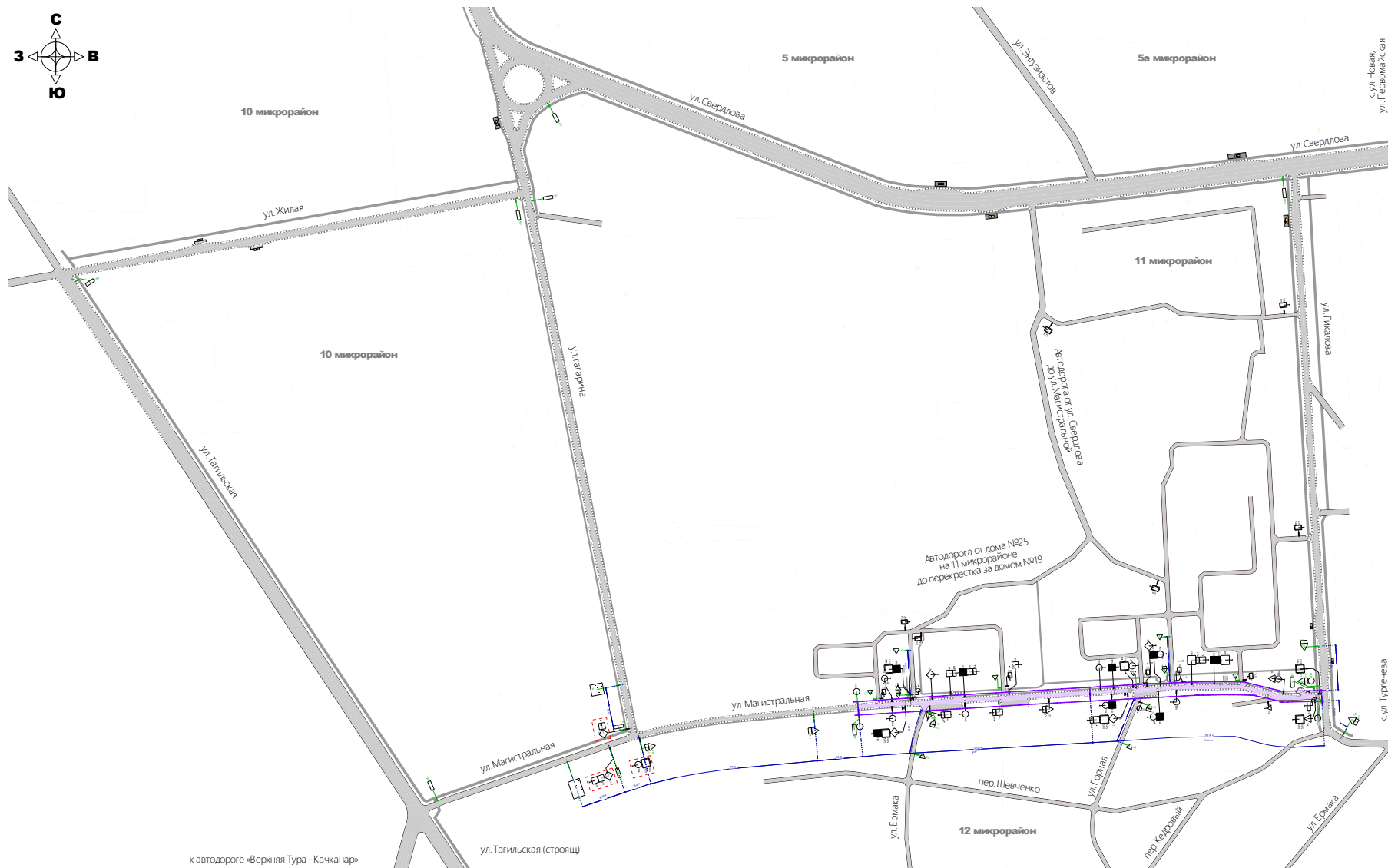
А.А. Ярославцев

УТВЕРЖДЕНЫ
Постановлением Администрации
Качканарского городского округа
от 19.04.2024 № 347

«О временном ограничении движения транспортных средств на участках автомобильных дорог общего пользования местного значения Качканарского городского округа на период производства работ по ремонту в 2024 году»

СХЕМЫ ОРГАНИЗАЦИИ ДОРОЖНОГО ДВИЖЕНИЯ ТРАНСПОРТНЫХ СРЕДСТВ НА УЧАСТКАХ АВТОМОБИЛЬНЫХ ДОРОГ ОБЩЕГО ПОЛЬЗОВАНИЯ МЕСТНОГО ЗНАЧЕНИЯ КАЧКАНАРСКОГО ГОРОДСКОГО ОКРУГА НА ПЕРИОД ПРОИЗВОДСТВА РАБОТ ПО РЕМОНТУ

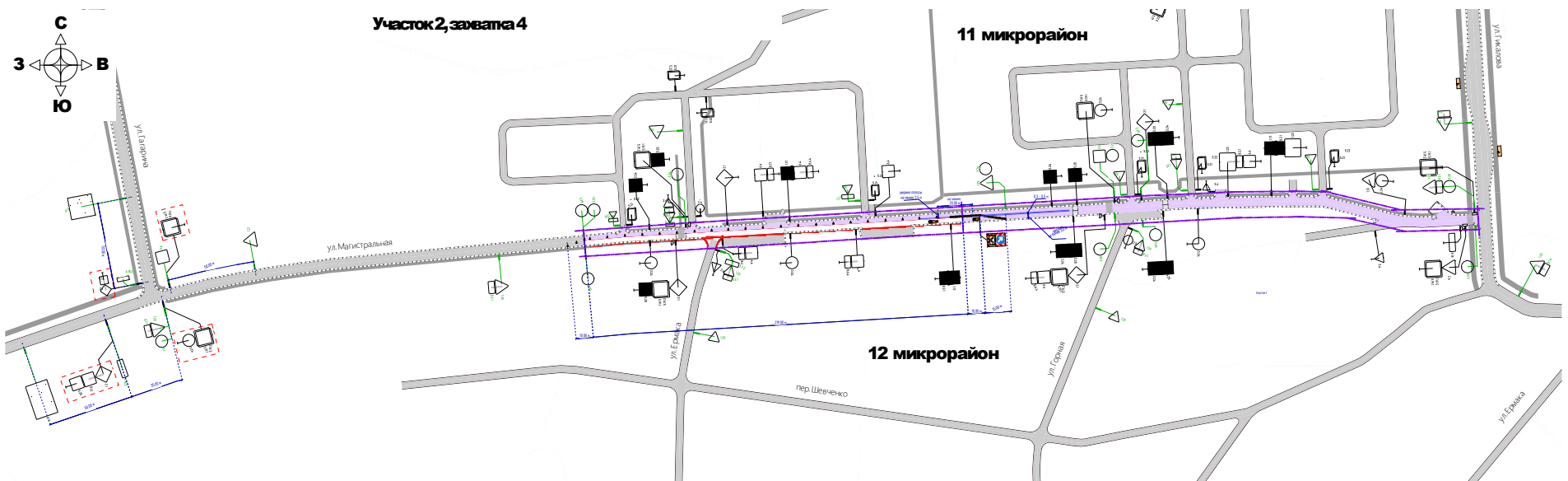
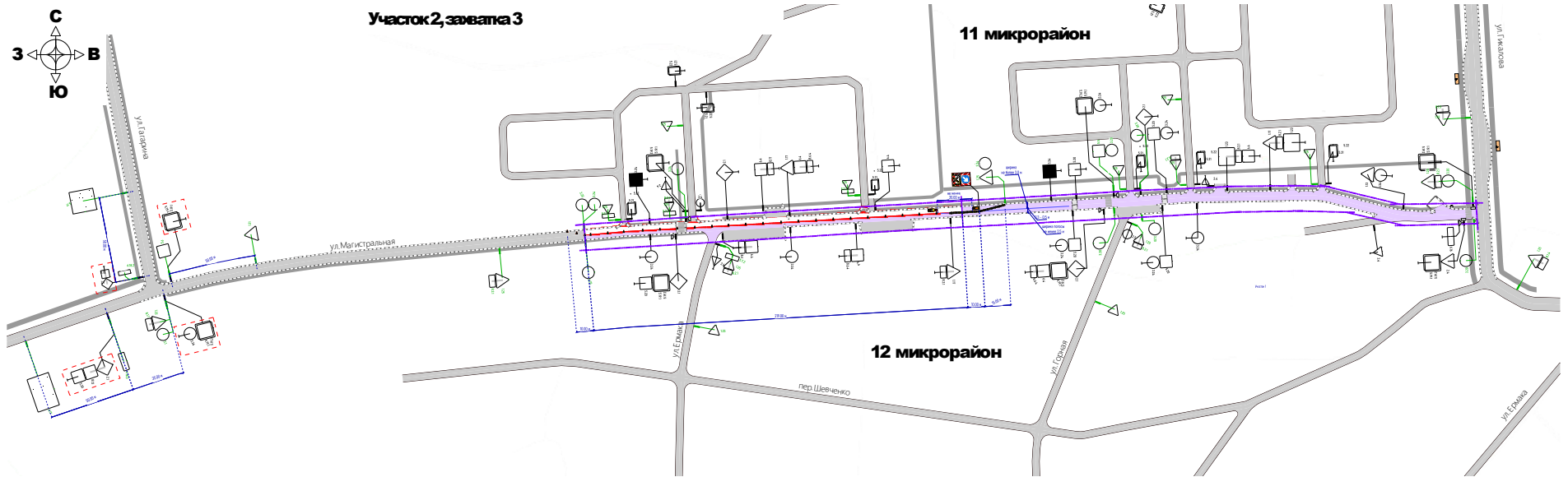
Участок автомобильной дороги ул. Магистральная (от перекрестка с ул. Гикалова до д. № 26 11 микрорайона).
Схема расстановки технических средств организации дорожного движения на весь период проведения дорожных работ. Схема разбивки дороги на участки и захватки производства работ. Схема объезда.



Схемы организации дорожного движения и ограждения места производства дорожных работ.
Участок 1, захватка 1 и 2.

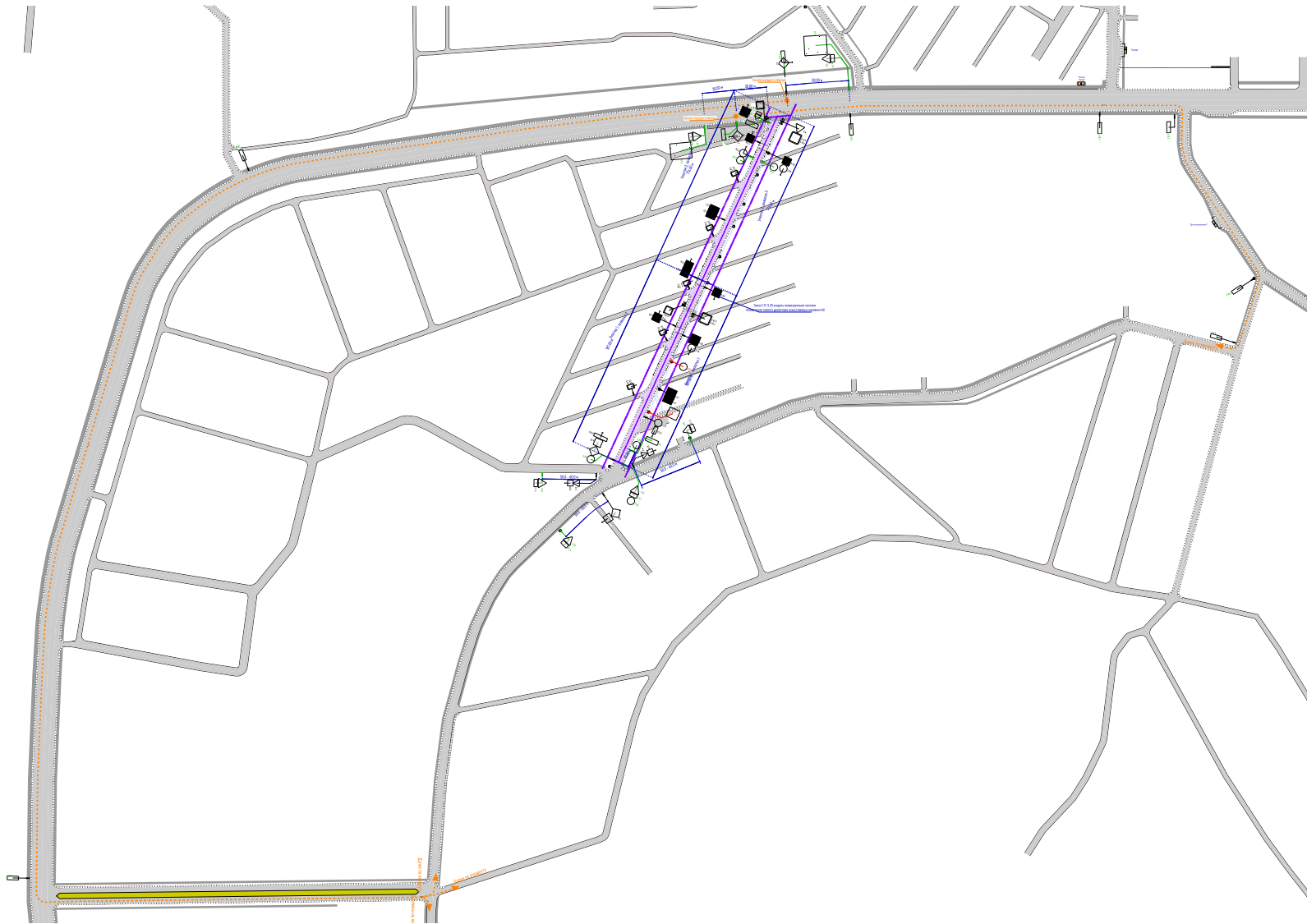


Участок 2, захватка 3 и 4.

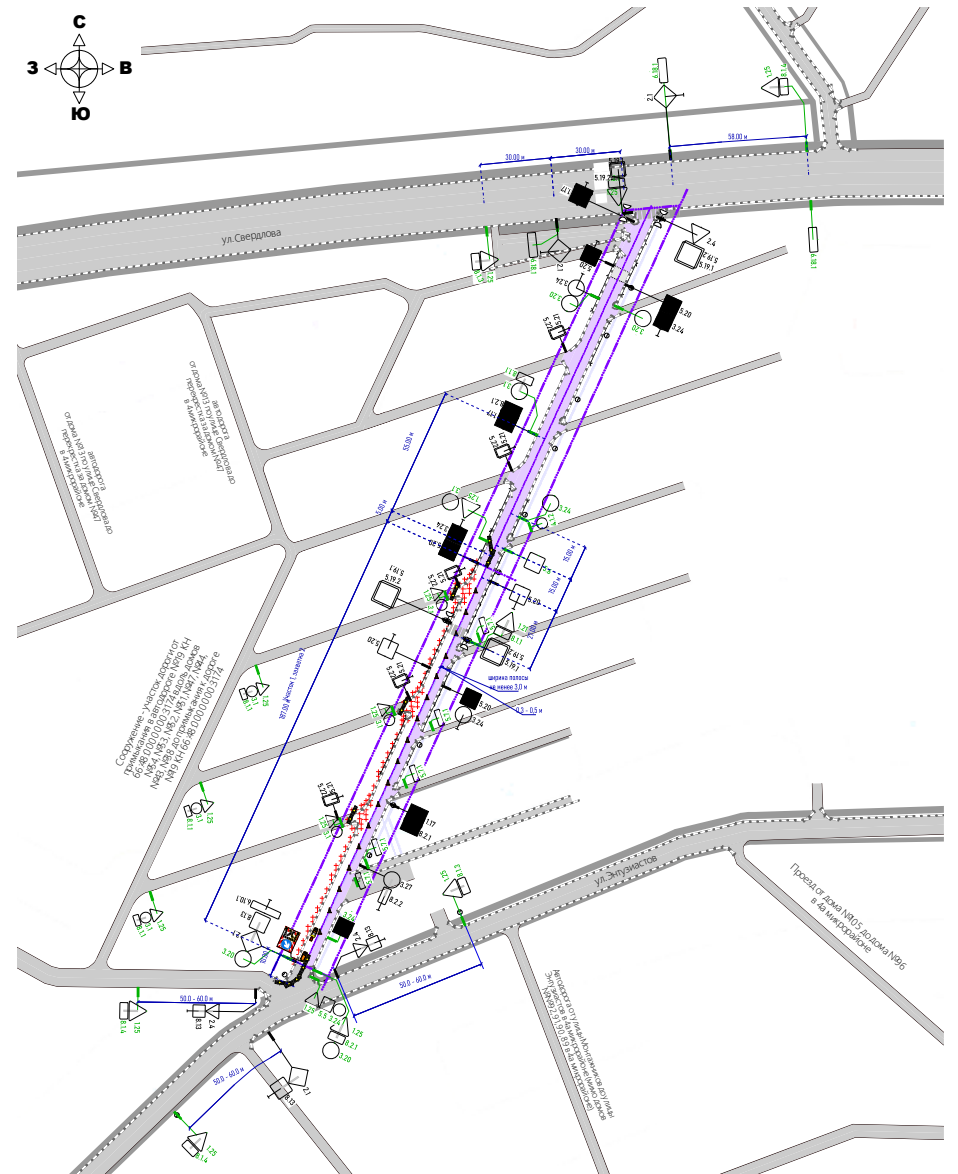
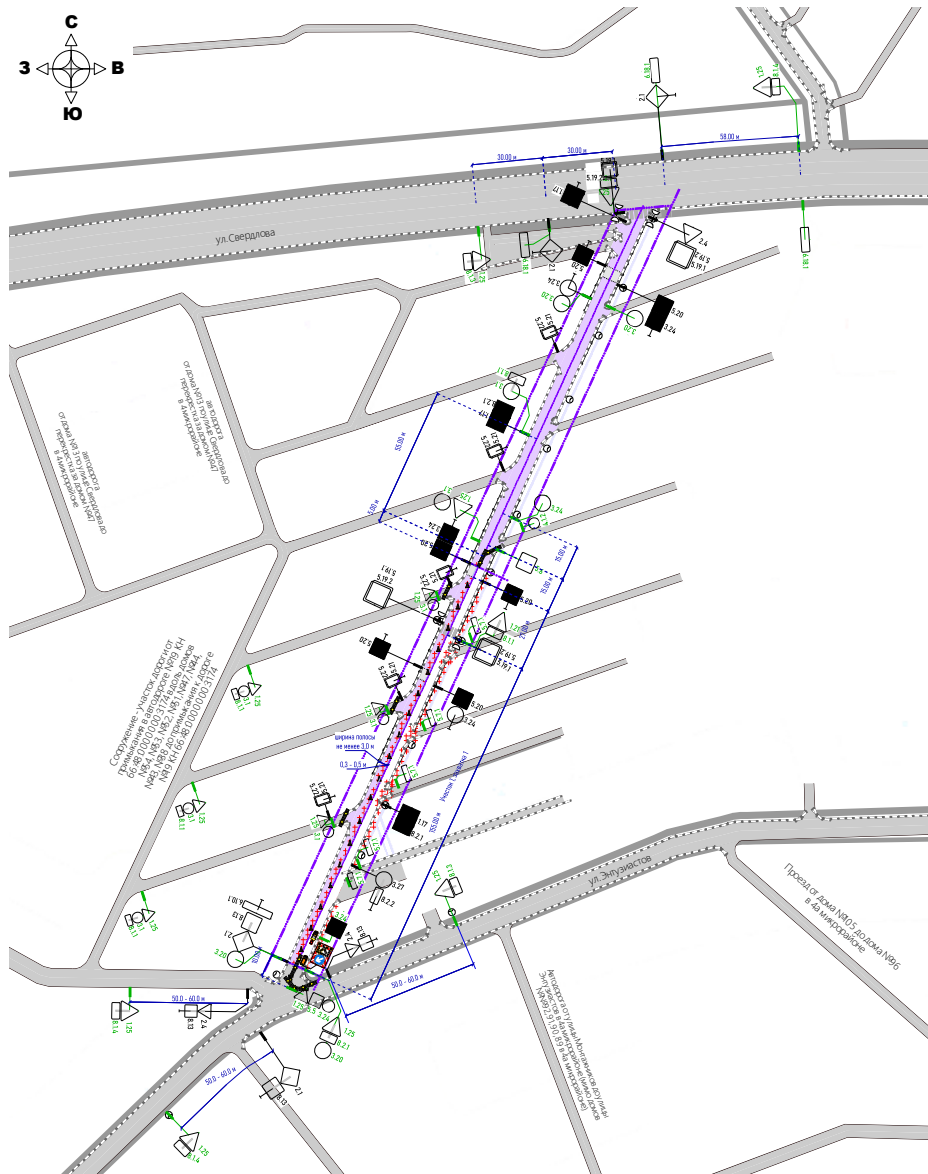


Автодорога мкр 4-й, спуск улица Энтузиастов — улица Свердлова в 4 микрорайоне.

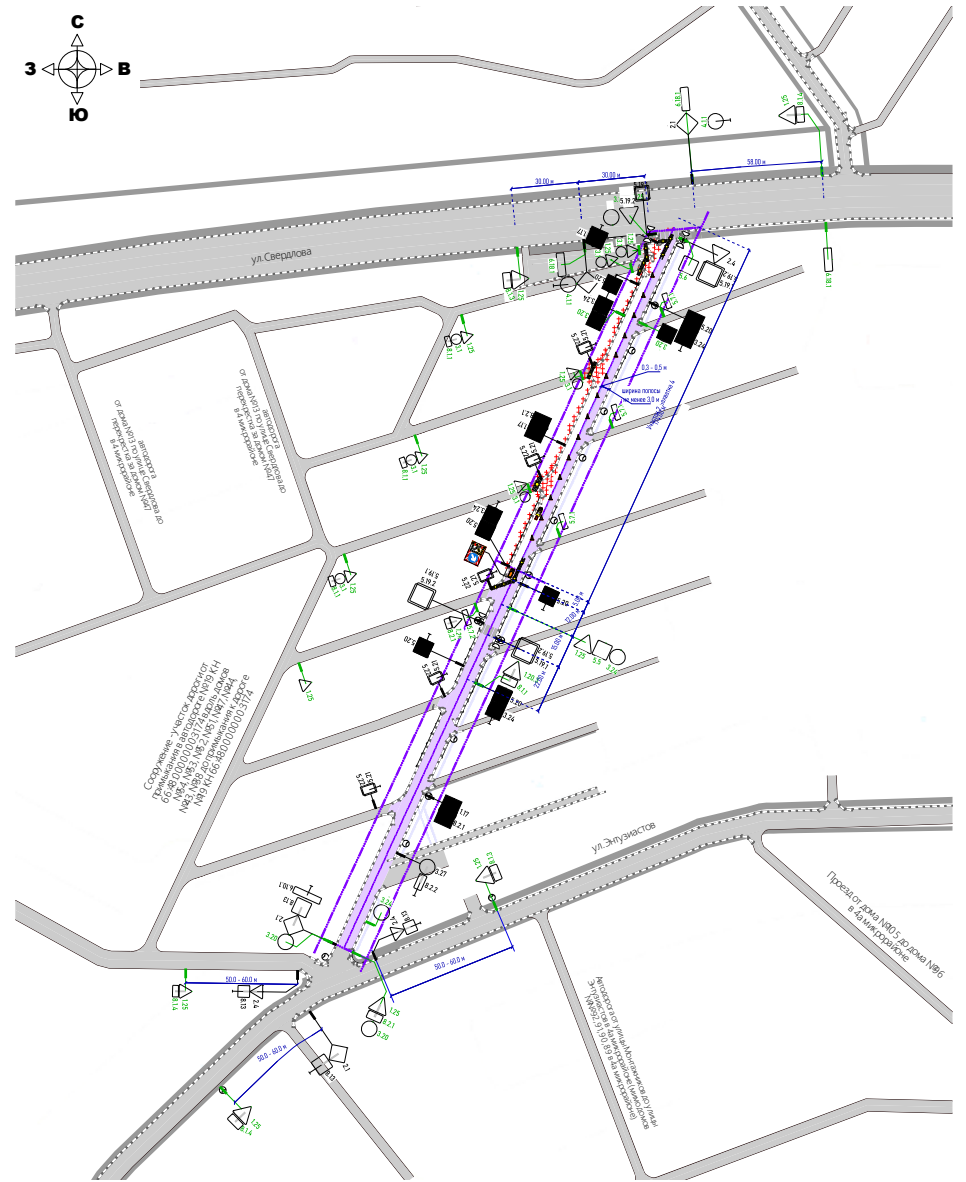
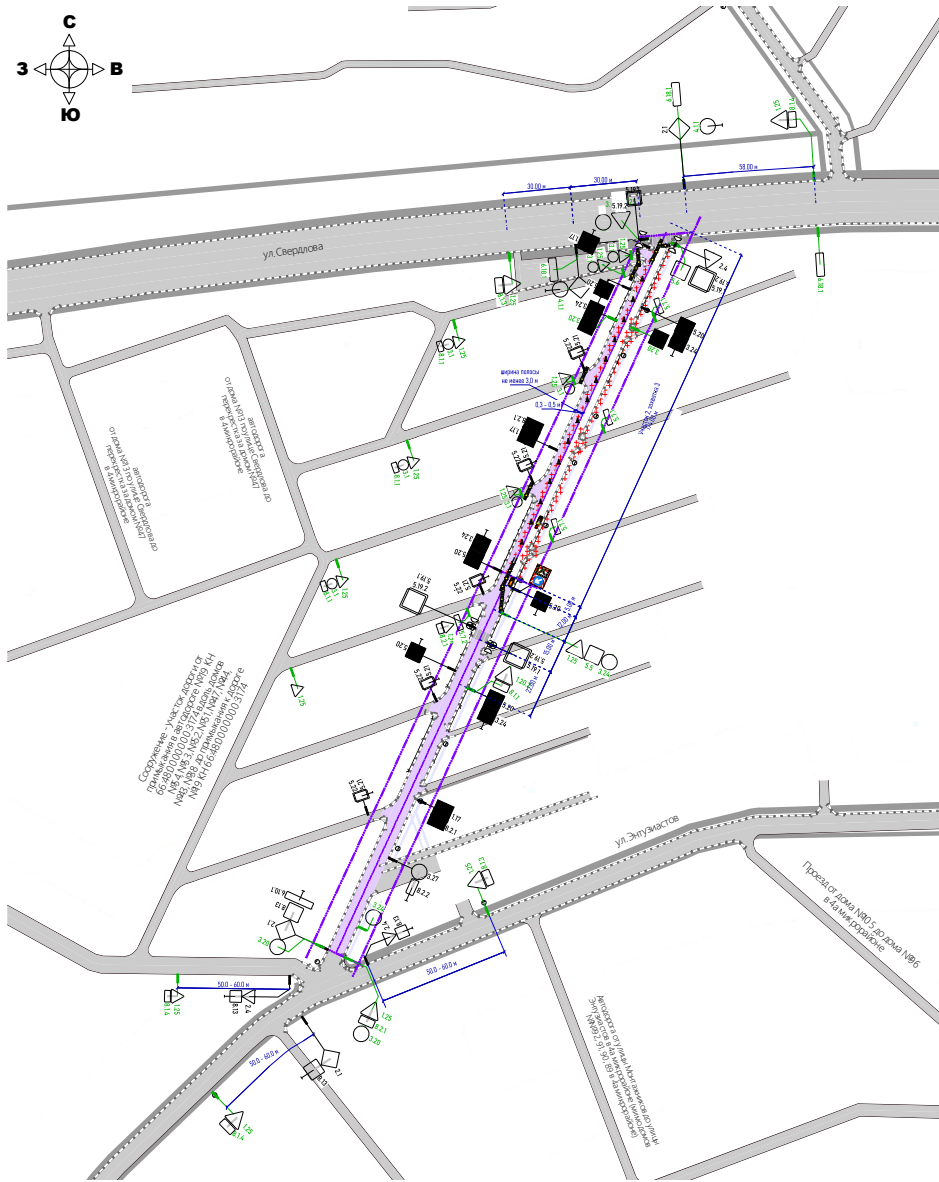
Схема расстановки технических средств организации дорожного движения на весь период проведения дорожных работ. Схема разбивки дороги на участки и захватки производства работ. Схема объезда.



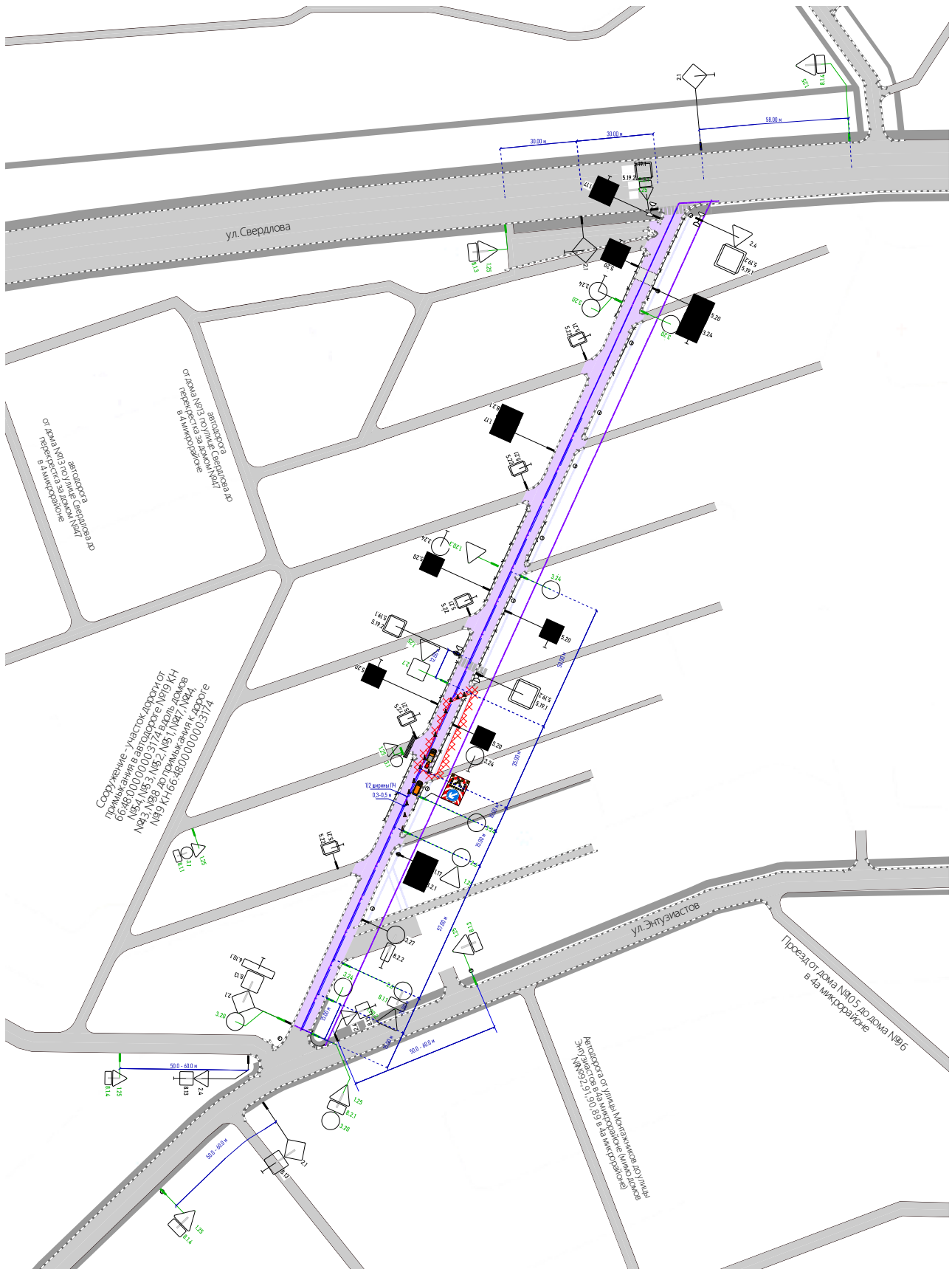
Схемы организации дорожного движения и ограждения места производства дорожных работ на участке № 1.



Схемы организации дорожного движения и ограждения места производства дорожных работ на участке № 2.

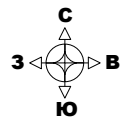


Схемы организации дорожного движения и ограждения места производства дорожных работ при ремонте тротуаров со стороны домов №№ 56, 57, 58, 59 в 4-ом микрорайоне.



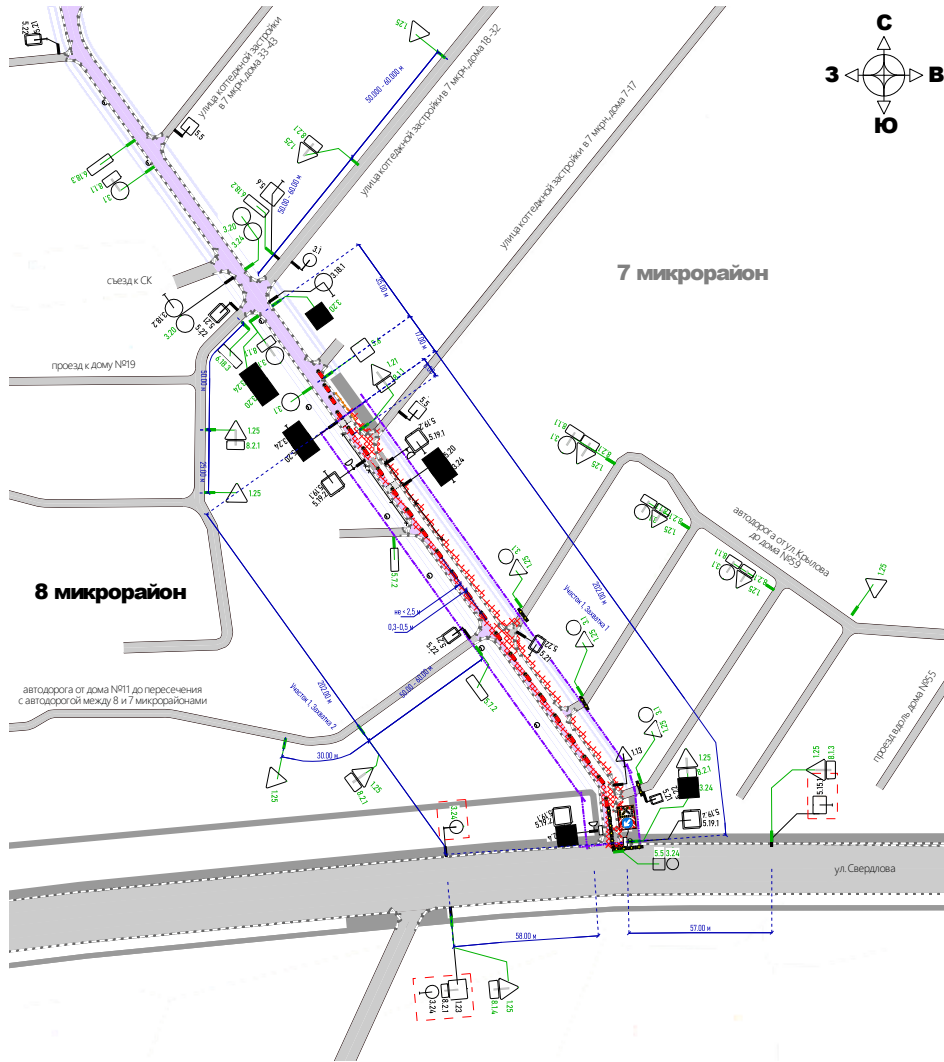
Автодорога спуск с улицы Свердлова на улицу Набережная между 7 и 8 микрорайонами.

Схема расстановки технических средств организации дорожного движения на весь период проведения дорожных работ. Схема разбивки дороги на участки и захватки производства работ. Схема объезда.

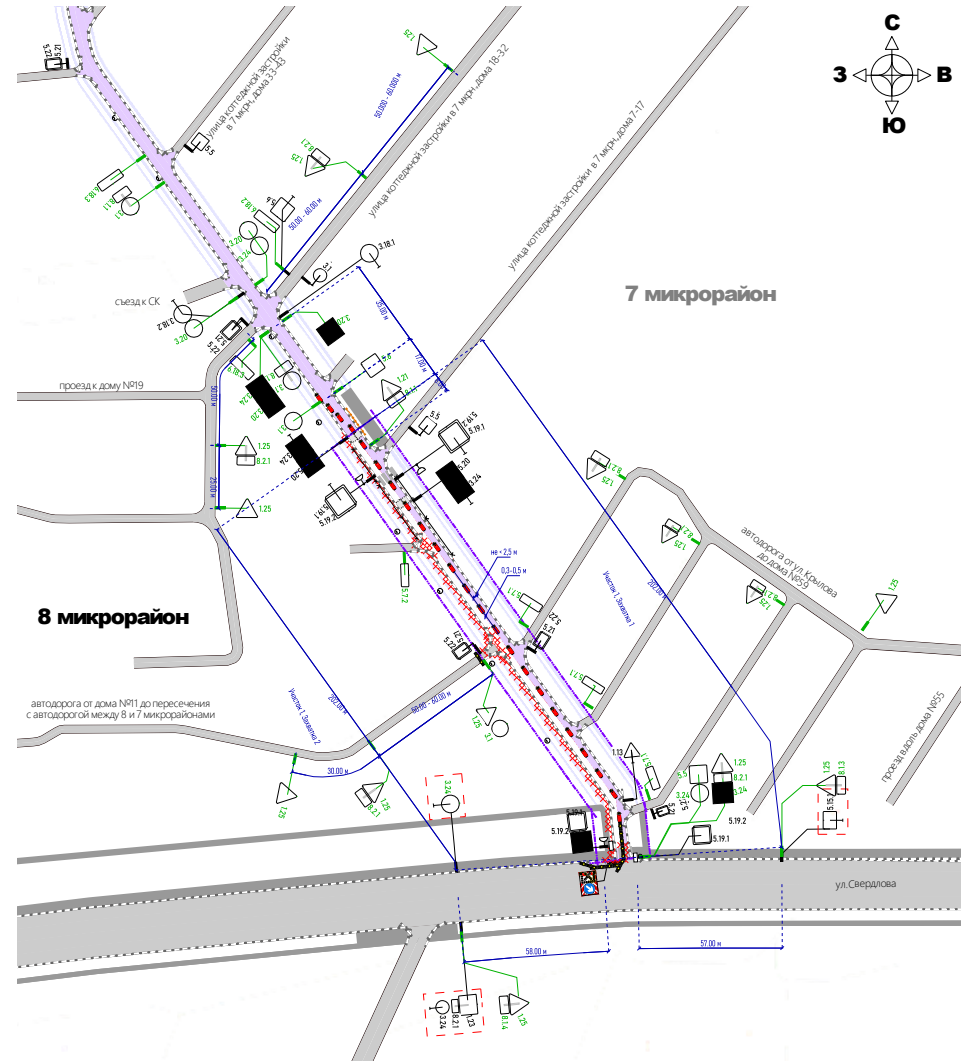


Схемы организации дорожного движения и ограждения места производства дорожных работ на участке № 1.

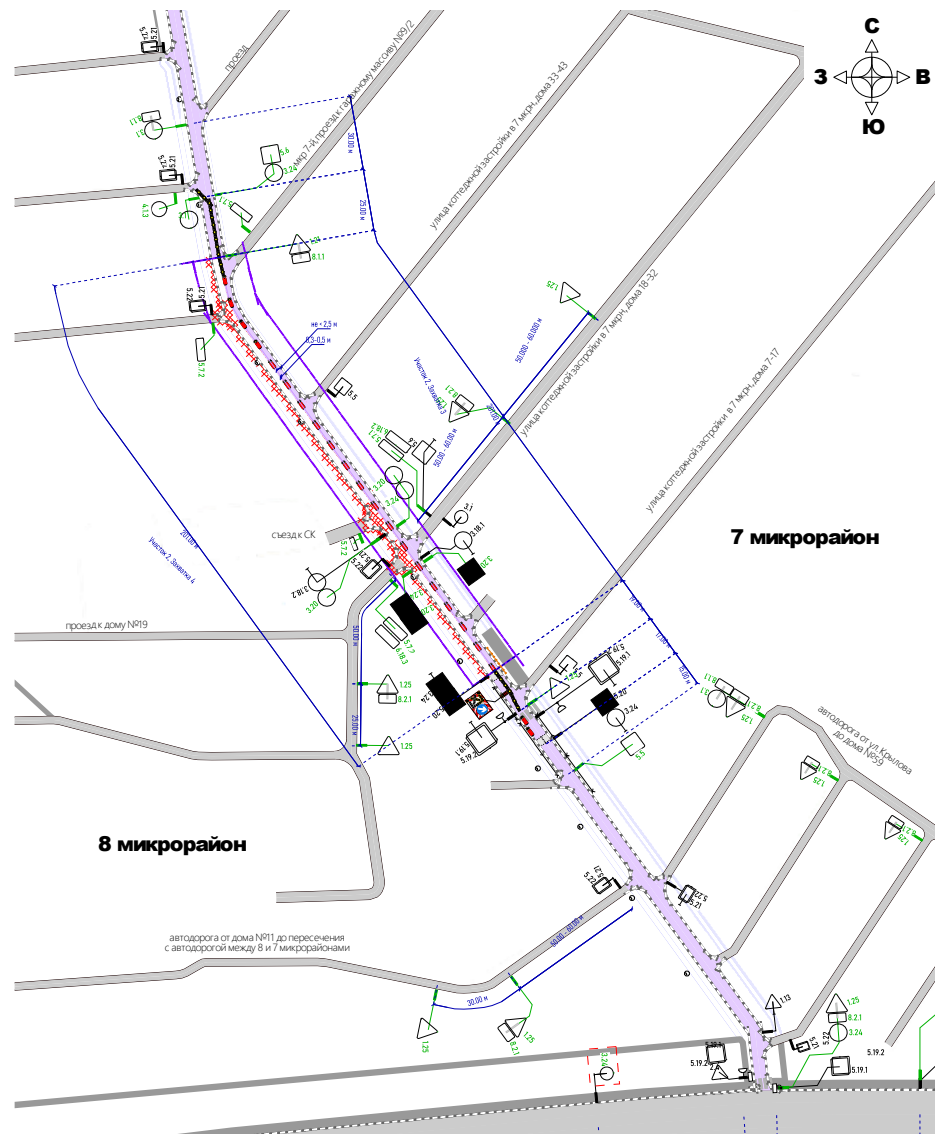
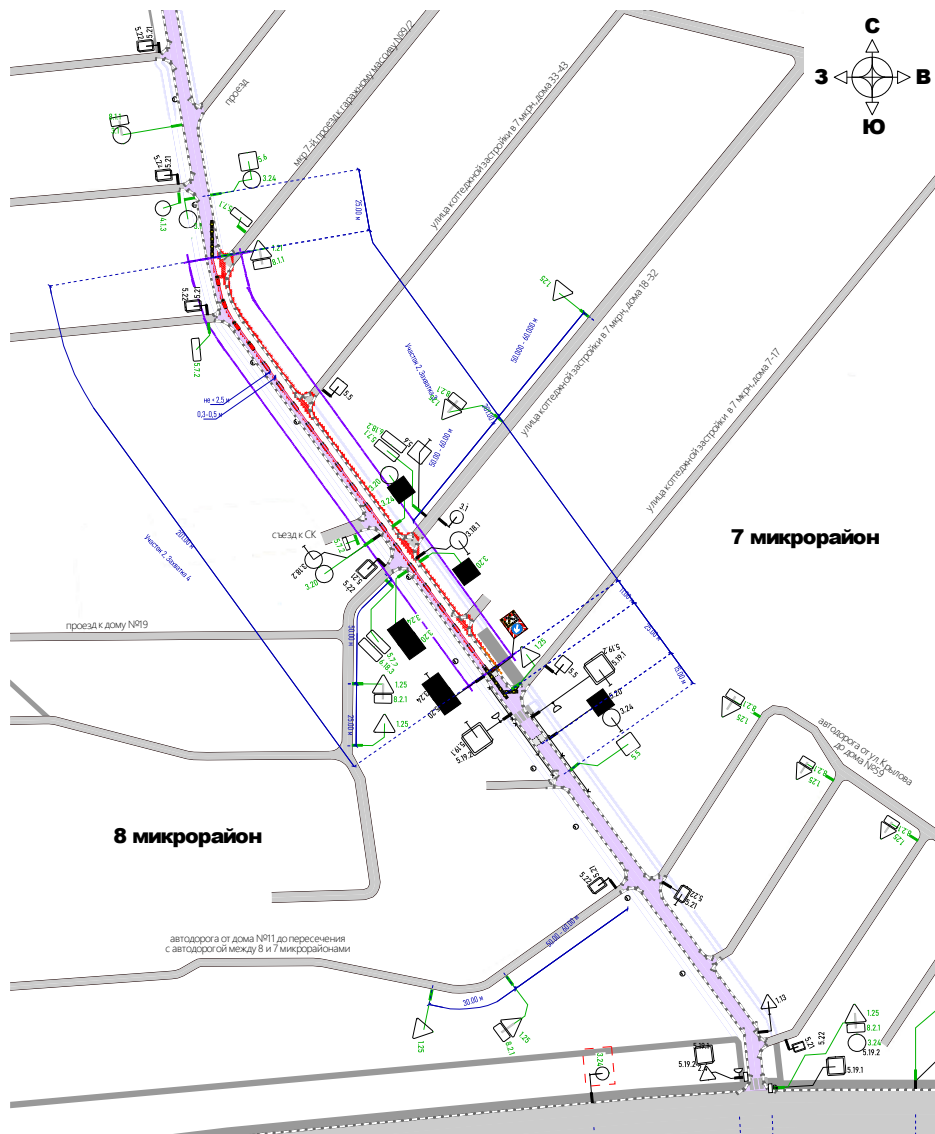
Участок 1, задание 1



Участок 1, задание 2



Схемы организации дорожного движения и ограждения места производства дорожных работ на участке № 2.



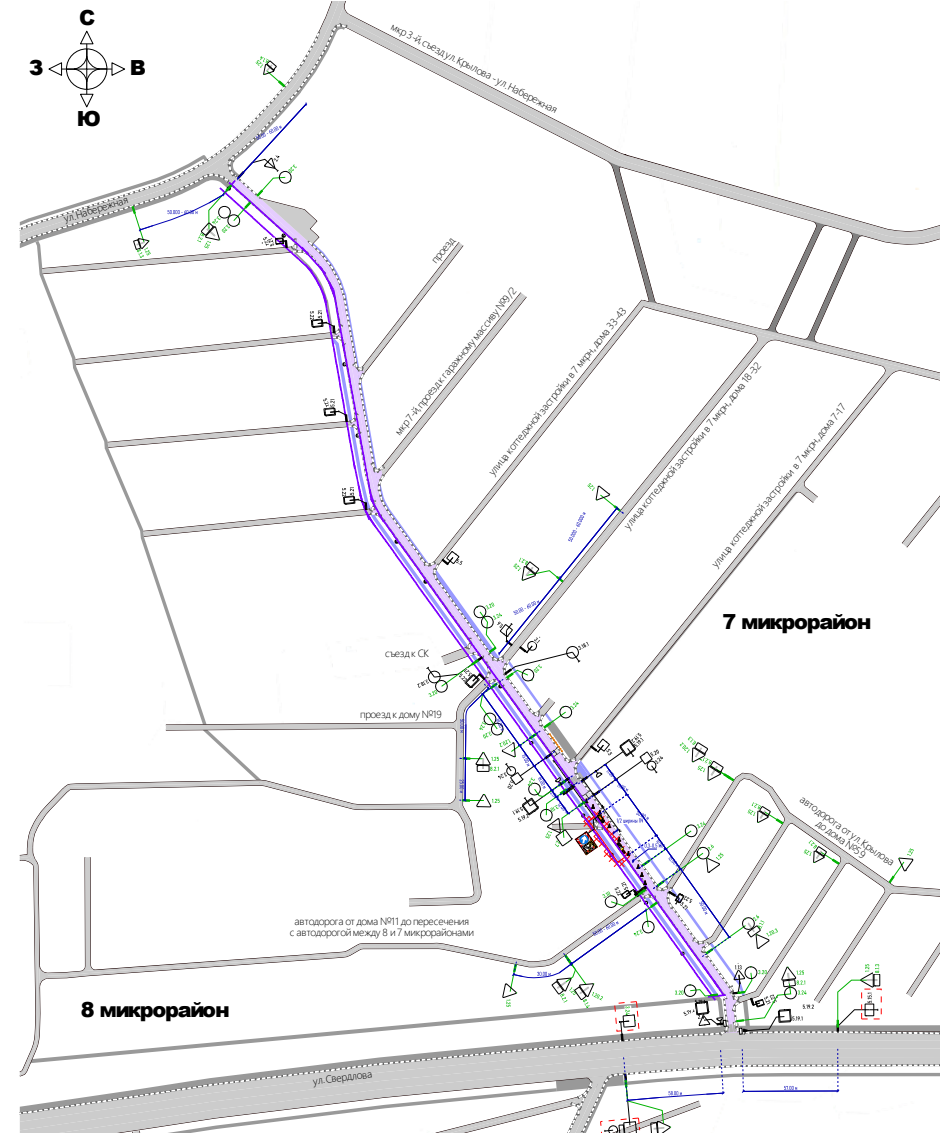
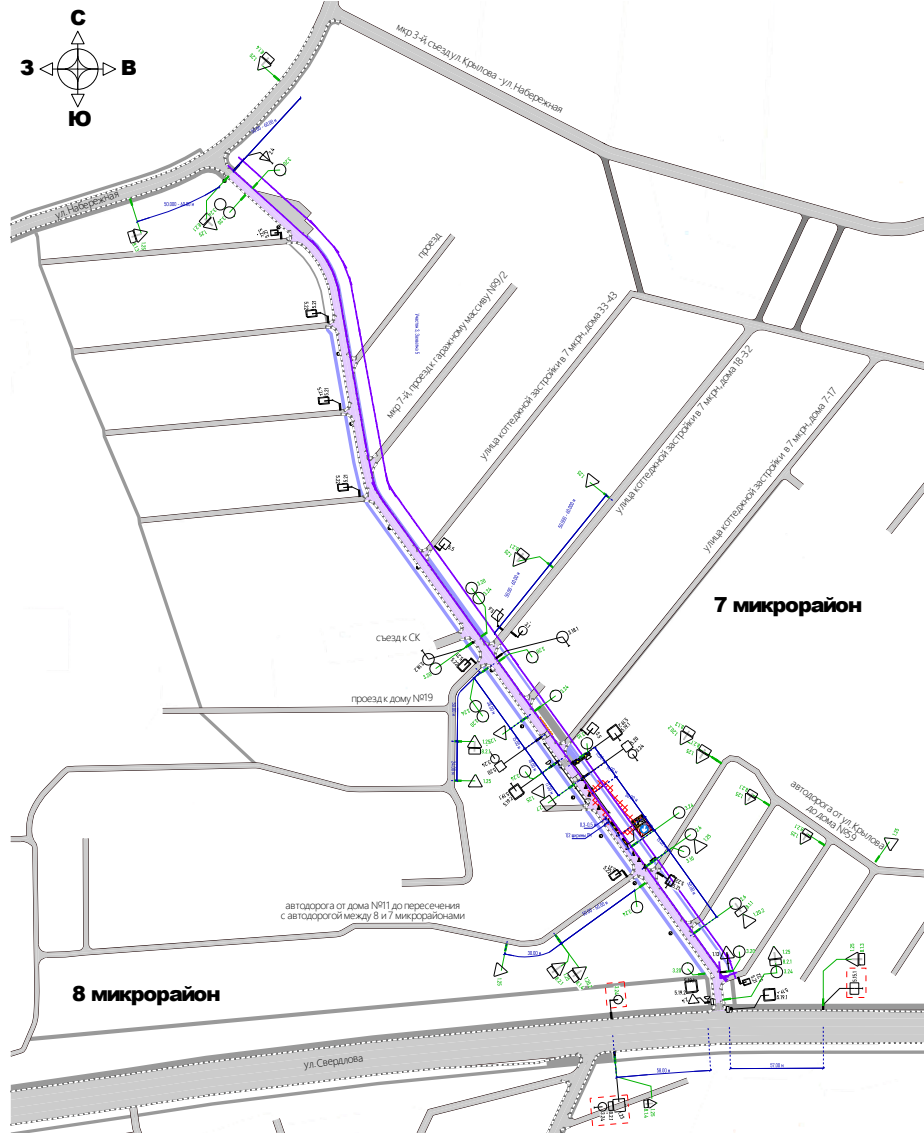
Схемы организации дорожного движения и ограждения места производства дорожных работ на участке № 3.



Схемы организации дорожного движения и ограждения места производства дорожных работ при ремонте тротуаров.

Тротуары со стороны 7-го микрорайона

Тротуары со стороны 8-го микрорайона



Участок автодороги по ул. Свердлова от дома 2 по ул. Свердлова до перекрестка с ул. Привокзальная (район УГЖДТ).

Схема организации дорожного движения на весь период производства работ.

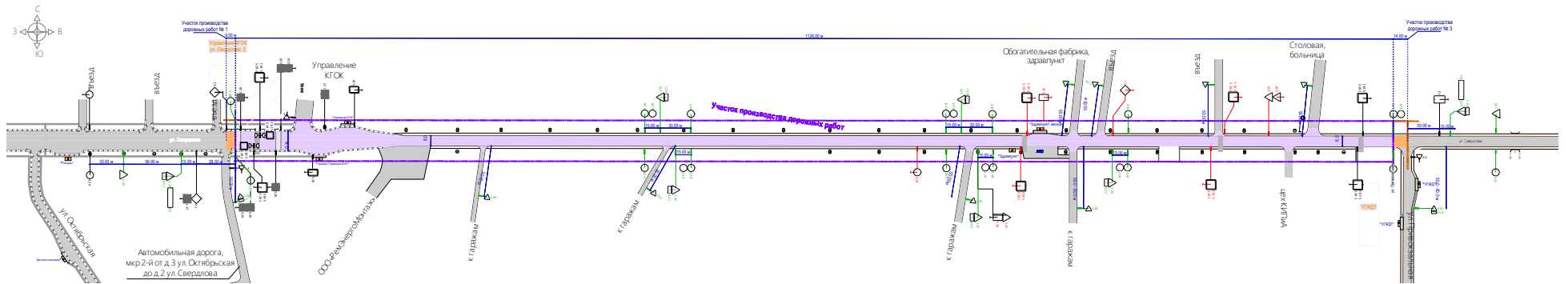


Схема организации дорожного движения и ограждения рабочей зоны при проведении работ на нечётной стороне 4-х полосного участка ремонта.

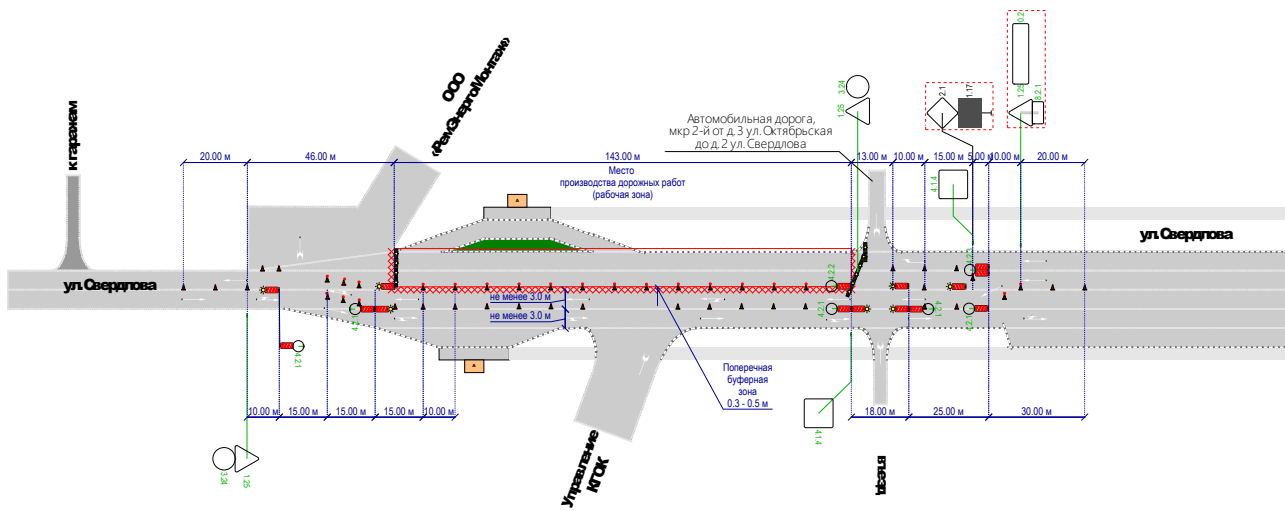


Схема организации дорожного движения и ограждения рабочей зоны при проведении работ на чётной стороне 4-х полосного участка ремонта.

