



АДМИНИСТРАЦИЯ КАЧКАНАРСКОГО ГОРОДСКОГО ОКРУГА СВЕРДЛОВСКОЙ ОБЛАСТИ
ПОСТАНОВЛЕНИЕ

02.03.2022 № 232

г. Качканар

Об установлении публичного сервитута

Руководствуясь статьями 11, 23, 39.33, главой V.7 Земельного кодекса Российской Федерации, Уставом Качканарского городского округа, на основании постановления Администрации Качканарского городского округа от 06.04.2021 № 271 «Об утверждении документации по планировке территории, предусматривающей размещение автомобильной дороги по ул. Жилая г. Качканар», в целях реконструкции автомобильной дороги по ул. Жилая г. Качканар, устройством нового внутриквартального проезда с ул. Жилая к жилой застройке, реконструкции пересечения ул. Свердлова - ул. Гагарина, с устройством кольцевого саморегулируемого пересечения, а также обеспечения функционирования и беспрепятственного доступа к объектам инженерной коммунальной инфраструктуре, принимая во внимание сообщение на официальном сайте Качканарского городского округа в информационно-телекоммуникационной сети общего пользования «Интернет», о возможном установлении публичного сервитута в отношении частей земельных участков (от 19.01.2022), публикацию в газете «Качканарское время» (от 19.01.2022 № 3), Администрация Качканарского городского округа

ПОСТАНОВЛЯЕТ:

1. Установить публичный сервитут в отношении частей земельных участков:

- КН 66:48:0314001:100, расположенного по адресу: область Свердловская, г. Качканар, улица Свердлова, участок № 32, категория земель – земли населённых пунктов с разрешенным использованием – строительство торгового центра (4.2), с целевым назначением – в целях завершения строительства торгового центра, без формирования границ частей земельного участка, площадью 943 кв.м., в целях реконструкции автомобильной дороги по ул. Жилая г. Качканар, устройством нового внутриквартального проезда с ул. Жилая к жилой застройке, реконструкции

пересечения ул. Свердлова - ул. Гагарина, с устройством кольцевого саморегулируемого пересечения, а так же обеспечения функционирования и беспрепятственного доступа к объектам инженерной коммунальной инфраструктуре;

- КН 66:48:0314002:631, расположенного по адресу: Свердловская область, город Качканар, 10 микрорайон, участок № 49, категория земель – земли населённых пунктов с разрешенным использованием – коммунальное обслуживание, без формирования границ частей земельного участка, площадью 1635 кв.м., в целях реконструкции автомобильной дороги по ул. Жилая г. Качканар, устройством нового внутриквартального проезда с ул. Жилая к жилой застройке, реконструкции пересечения ул. Свердлова - ул. Гагарина, с устройством кольцевого саморегулируемого пересечения, а так же обеспечения функционирования и беспрепятственного доступа к объектам инженерной коммунальной инфраструктуре.

2. Утвердить границы публичного сервитута согласно приложению к настоящему постановлению.

3. Публичный сервитут устанавливается, как постоянно действующий (неопределенный срок).

4. Комитету по управлению муниципальным имуществом Качканарского городского округа обеспечить:

- проведение государственной регистрации публичного сервитута частей земельных участков, указанных в пункте 1 настоящего постановления, в Управлении Федеральной службы государственной регистрации, кадастра и картографии по Свердловской области;

- разместить постановление на официальном сайте Качканарского городского округа (<http://kumi.kgo66.ru>).

- направить копию постановления Обществу с ограниченной ответственностью «ВЭМ» (ИНН/КПП 6615012643/668101001, ОГРН 1086615001318), и Муниципальному унитарному предприятию Качканарского городского округа «Городские энергосистемы» (ИНН/КПП: 6615015316/668101001, ОГРН: 1116615001029), в целях уведомления арендаторов земельных участков, указанного в пункте 1 настоящего постановления, в отношении которых принято решение об установлении публичного сервитута.

5. Опубликовать настоящее постановление в газете «Качканарское время», обнародовать на сайте Качканарского городского округа в сети «Интернет».


6. Настоящее решение вступает в силу на следующий день после его опубликования.

Глава городского округа



А.А. Ярославцев

План границ объекта



Масштаб 1:2000

Используемые условные знаки и обозначения:

- - характерная точка границ зоны публичного сервитута
- 1 - номер характерных точек границ зоны публичного сервитута
- (thin line) - границы зоны публичного сервитута
- (thick line) - границы земельного участка, в отношении которого определяются координаты границ зоны публичного сервитута

66:48:0314001:100 - кадастровый номер земельного участка, в отношении которого определяются координаты границ зоны публичного сервитута

Подпись

Самохвалов

кадастровый инженер
Самохвалов
Данил
Александрович

Дата

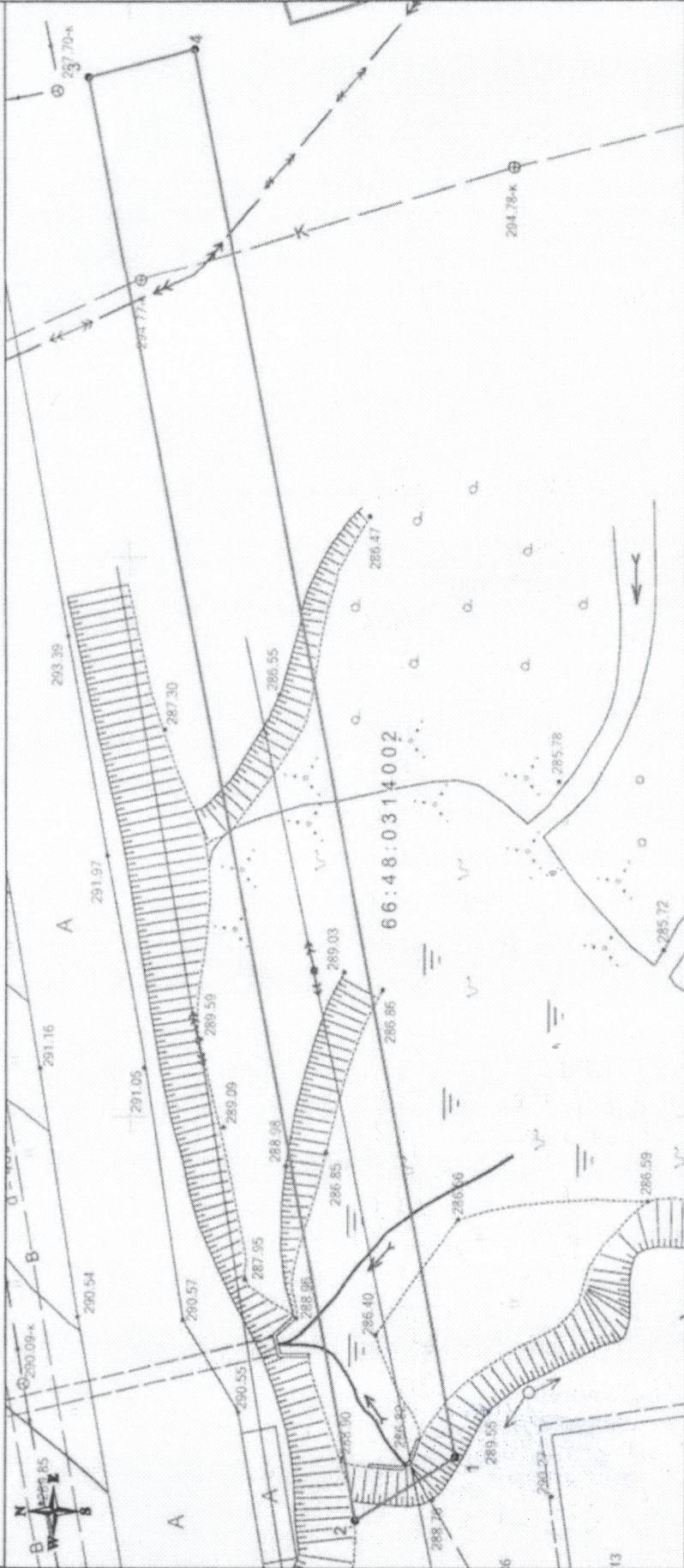
13 декабря

2021 г.

Место для оттиска печати (при наличии) лица составившего описание местоположения границ объекта



План границ объекта




Масштаб 1:500

Используемые условные знаки и обозначения:

- - характерная точка границ зоны публичного сервитута
- 1 - номер характерной точки границ зоны публичного сервитута
- границы зоны публичного сервитута

66:48:0314002
 Номер кадастрового квартала, в отношении которого определяются координаты границ зоны публичного сервитута

Подпись *Данил Андреевич* Дата *09 декабря 2021 г.*



Место для оттиска печати (подпись) лица, составившего описание местоположения объектов, объектов