



АДМИНИСТРАЦИЯ КАЧКАНАРСКОГО ГОРОДСКОГО ОКРУГА

## ПОСТАНОВЛЕНИЕ

16.12.2016 № 1317

г. Качканар

***О внесении изменений в постановление Администрации  
Качканарского городского округа от 18.06.2013 № 615  
«Об определении границ, прилегающих к некоторым организациям  
и объектам территорий, на которых не допускается розничная  
продажа алкогольной продукции на территории  
Качканарского городского округа»***

В связи с необходимостью уточнения схем границ прилегающих территорий к некоторым организациям и объектам, на которых не допускается розничная продажа алкогольной продукции, на основании акта натурных измерений расстояния от 01.03.2016, руководствуясь Уставом Качканарского городского округа, Администрация Качканарского городского округа

ПОСТАНОВЛЯЕТ:

1. Схемы границ прилегающих территорий № 11, 12, 31 Приложения «Образовательные организации», № 6 Приложения «Дошкольные образовательные учреждения» к постановлению Администрации Качканарского городского округа от 18.06.2013 № 615 «Об определении границ, прилегающих к некоторым организациям и объектам территорий, на которых не допускается розничная продажа алкогольной продукции на территории Качканарского городского округа» изложить в новой редакции (прилагаются).

2. Отделу экономики и стратегического развития Администрации городского округа в течение месяца с даты принятия настоящего постановления направить его копию в Министерство агропромышленного комплекса и продовольствия Свердловской области для размещения на официальном сайте Министерства.

3. Настоящее постановление вступает в силу на следующий день после его официального опубликования.

4. Опубликовать настоящее постановление в газете «Качканарское время» и обнародовать на официальном сайте Качканарского городского округа в информационно-телекоммуникационной сети общего пользования «Интернет».

5. Контроль за выполнением настоящего постановления возложить на начальника отдела экономики и стратегического развития Администрации Качканарского городского округа.

Глава городского округа



С.М. Набоких

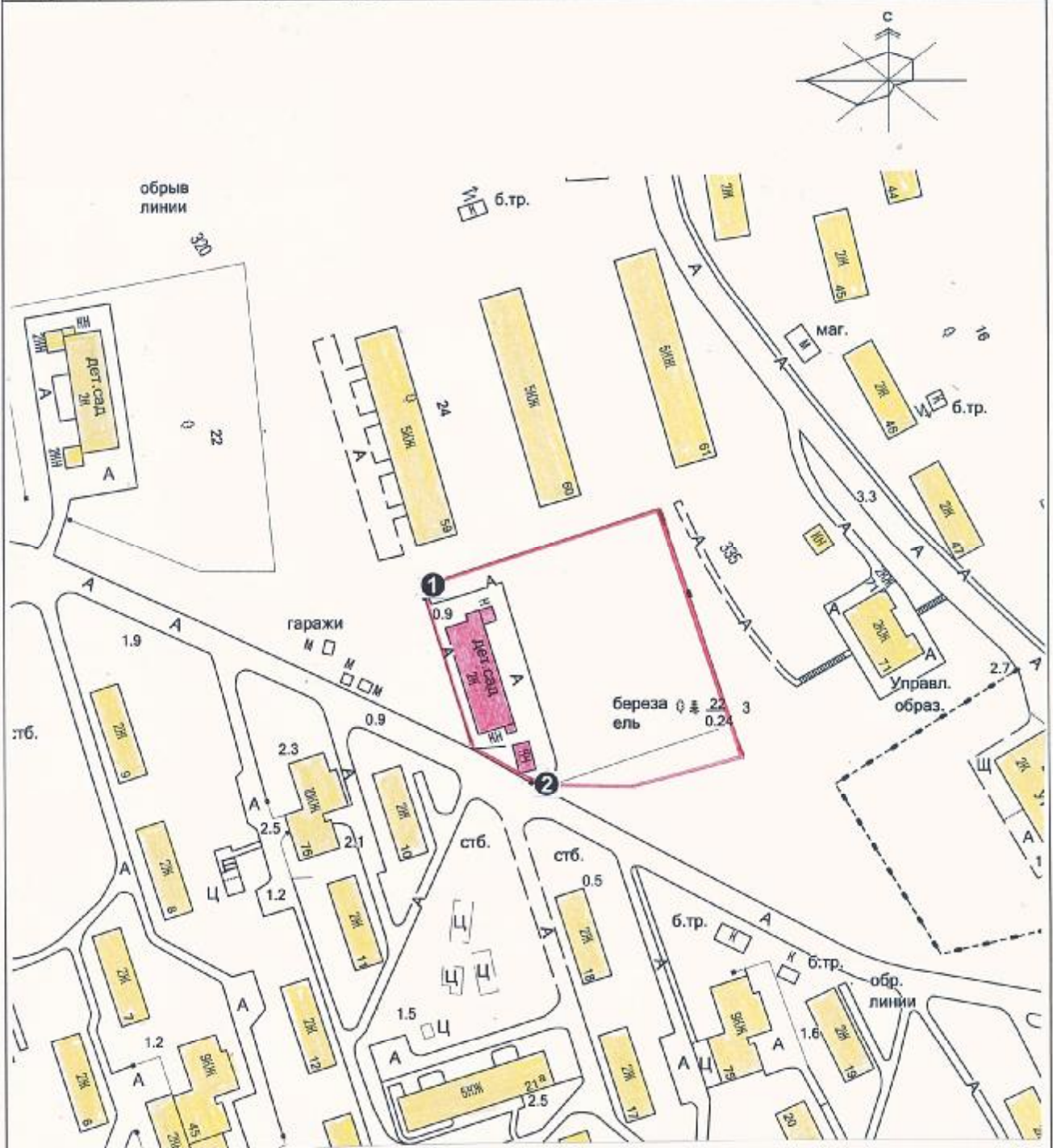
**ДОШКОЛЬНЫЕ ОБРАЗОВАТЕЛЬНЫЕ УЧРЕЖДЕНИЯ**

**М 1:2000**

**6**

Муниципальное дошкольное образовательное учреждение «Центр развития ребенка – детский сад «Росинка»

Адрес: Город Качканар 5 микрорайон, 70



	1	2	3	4	5	6
Обособленная территория	16	5				
Дополнительная территория	54	65				
Прилегающая территория	70	70				

**Условные обозначения:**

- / Граница обособленной территории образовательного учреждения
- ① Входы на обособленную территорию
- Входы в объекты

Здания, попадающие в пешеходную доступность прилегающей территории

5 микрорайон, 10, 18, 59

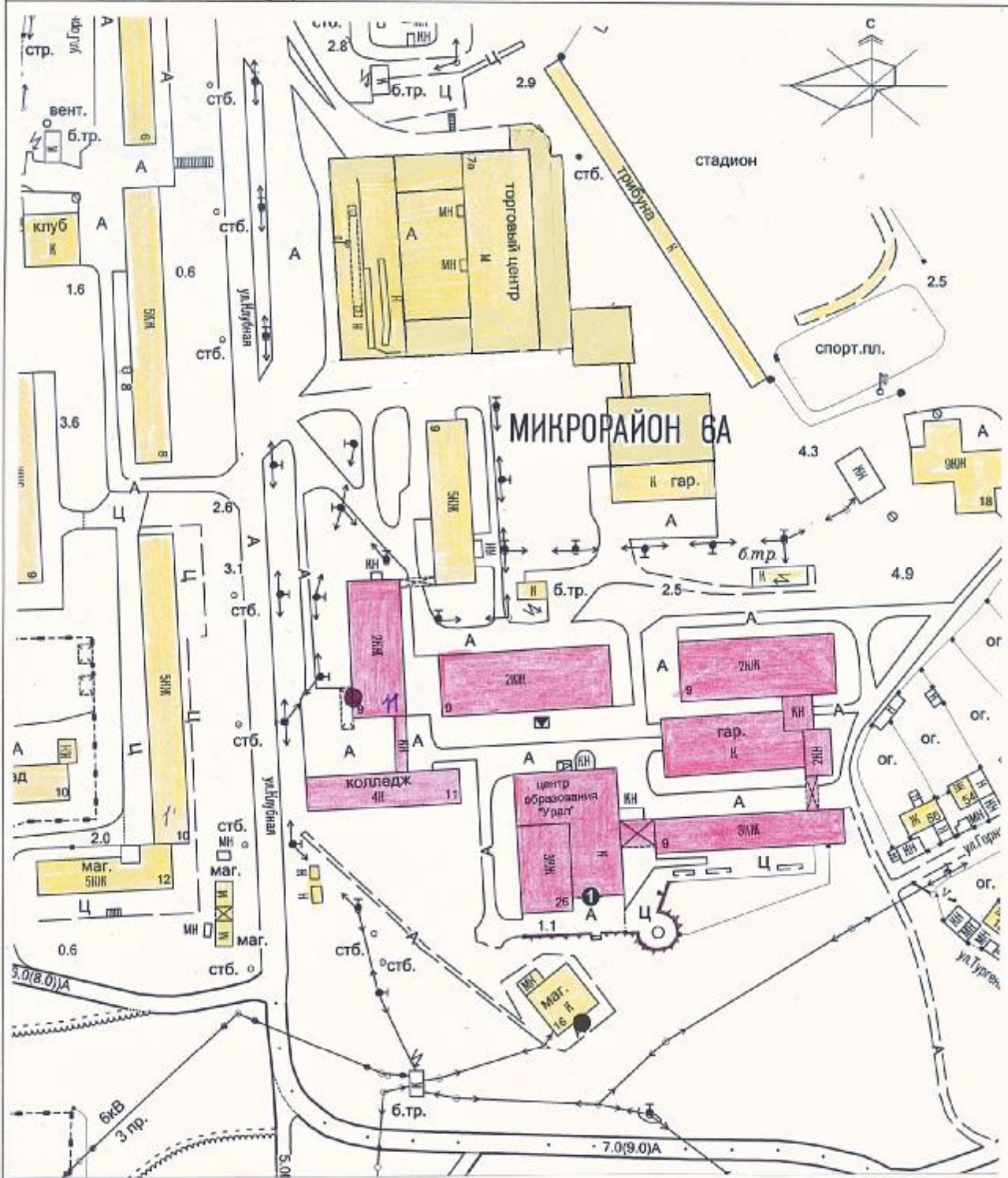
ОБРАЗОВАТЕЛЬНЫЕ УЧРЕЖДЕНИЯ

М 1:2000

11

ГОУ среднего профессионального образования  
«Качканарский горнопромышленный колледж»

Адрес: Город Качканар, улица Гикалова, 11



	1	2	3	4	5	6
Обособленная территория	0					
Дополнительная территория	100					
Прилегающая территория	100					

**Условные обозначения:**

- Граница обособленной территории образовательного учреждения
- Входы на обособленную территорию
- Входы в объекты

Здания, попадающие в пешеходную доступность прилегающей территории: ул. Горная, 58

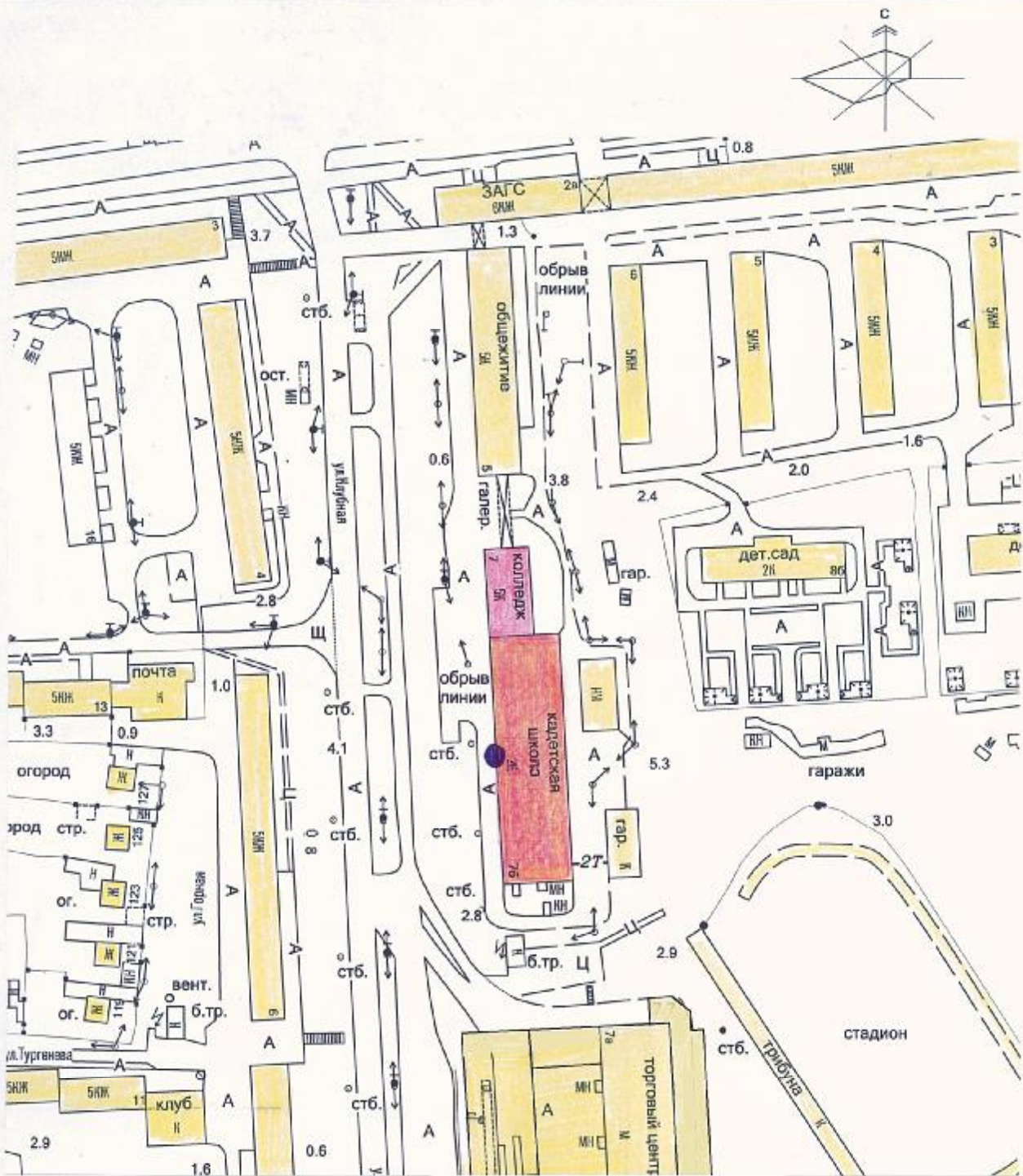
ОБРАЗОВАТЕЛЬНЫЕ УЧРЕЖДЕНИЯ

М 1:2000

12




ГОУ среднего профессионального образования  
«Качканарский горнопромышленный колледж»

Адрес: Город Качканар, улица Гикалова, 5



	1	2	3	4	5	6
Обособленная территория	0					
Дополнительная территория	100					
Прилегающая территория	100					

Условные обозначения:

-  Граница обособленной территории образовательного учреждения
-  Входы на обособленную территорию
-  Входы в объекты

Здания, попадающие в пешеходную доступность прилегающей территории

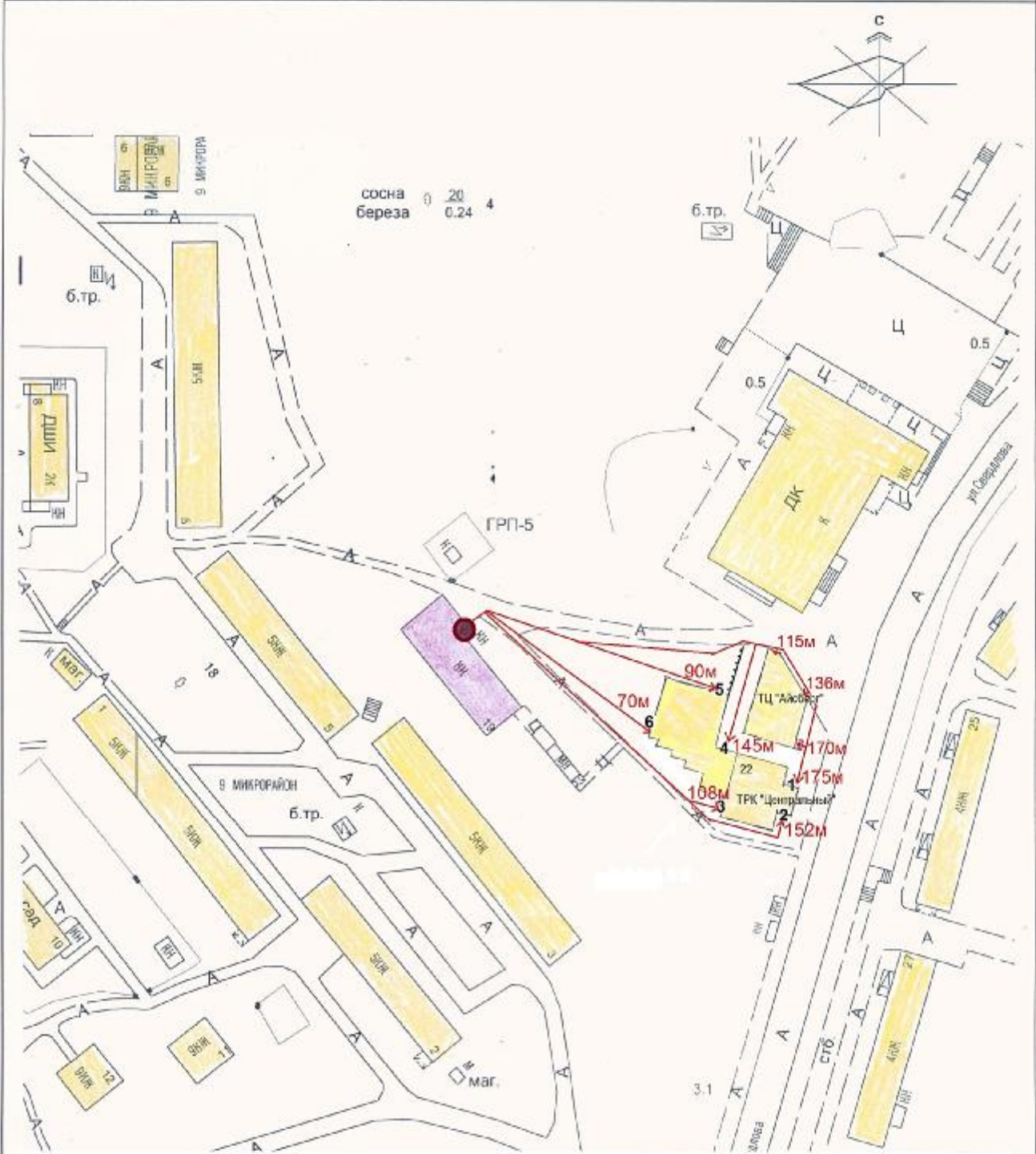
**ОБРАЗОВАТЕЛЬНЫЕ УЧРЕЖДЕНИЯ**

**М 1:2000**

**31**

Муниципальное образовательное учреждение дополнительного образования детей «Дом детского творчества» (клуб «Альтернатива»)

Адрес: Город Качканар, 9 микрорайон, 19



	1	2	3	4	5	6
Обособленная территория	0					
Дополнительная территория	100					
Прилегающая территория	100					

**Условные обозначения:**

- Граница обособленной территории образовательного учреждения
- ① Входы на обособленную территорию
- Входы в объекты
- 6 Входы в торговый объект

Здания, попадающие в пешеходную доступность прилегающей территории: 9 микрорайон, 3, 5, ул. Свердлова, 22,