



АДМИНИСТРАЦИЯ КАЧКАНАРСКОГО ГОРОДСКОГО ОКРУГА СВЕРДЛОВСКОЙ ОБЛАСТИ
ПОСТАНОВЛЕНИЕ

01.04.2022 № 365

г. Качканар

***О временном ограничении движения транспортных средств
на участках автомобильных дорог общего пользования местного
значения Качканарского городского округа на период производства
работ по ремонту и реконструкции в 2022 году***

В целях обеспечения безаварийного дорожного движения и снижения социальной напряженности на автомобильных дорогах общего пользования местного значения в Качканарском городском округе, в соответствии с Федеральным законом от 08.11.2007 № 257-ФЗ «Об автомобильных дорогах и о дорожной деятельности в Российской Федерации и о внесении изменений в отдельные законодательные акты Российской Федерации», Федеральным законом от 06.10.2003 № 131-ФЗ «Об общих принципах организации местного самоуправления в Российской Федерации», руководствуясь Постановлением Правительства Свердловской области от 15.03.2012 № 269-ПП «Об утверждении Порядка осуществления временных ограничений или прекращения движения транспортных средств по автомобильным дорогам регионального и местного значения на территории Свердловской области», подпунктом 9 пункта 1 статьи 31 Устава Качканарского городского округа, Администрация Качканарского городского округа

ПОСТАНОВЛЯЕТ:

1. Временно ограничить движение транспортных средств на участках автомобильных дорог общего пользования местного значения Качканарского городского округа в городе Качканаре на период производства работ по ремонту:

1.1. С 10.05.2022 по 20.07.2022 — ул. Привокзальная (начало ремонтируемого участка расположено на пересечении с ул. Свердлова, окончание — на пересечении с ул. Тургенева).

1.2. С 10.05.2022 по 20.08.2022 — ул. Набережная (начало ремонтируемого участка расположено на пересечении со спуском с ул. Свердлова между 7 и 8 микрорайонами, конец ремонтируемого участка расположен до пересечения дорог в районе дома № 6 10 микрорайона):

1.2.1. Участок № 1 — начало ремонтируемого участка расположено на пересечении со спуском с ул. Свердлова между 7 и 8 микрорайонами, конец ремонтируемого участка расположен за пересечением с въездом к дому № 15 9 микрорайона:

– первый этап с 05.06.2022 по 25.06.2022: участок автомобильной дороги от пересечения со спуска с ул. Свердлова между 7 и 8 микрорайонами до въезда к дому № 35 8 микрорайона;

– второй этап с 26.06.2022 по 15.07.2022: участок автомобильной дороги от въезда к дому № 35 8 микрорайона до пересечения (включая пересечение) ул. Набережная и спуска от Дома Быта к ул. Набережная;

– третий этап с 16.07.2022 по 20.08.2022: участок автомобильной дороги от пересечения ул. Набережная и спуска с ул. Свердлова к Дому Быта и ул. Набережная до пересечения (включая пересечение) ул. Набережная и въезда к дому № 15 9 микрорайона.

1.2.2. Участок № 2 — начало ремонтируемого участка расположено за пересечением с въездом к дому № 15 в 9 микрорайоне, конец ремонтируемого участка расположен за пересечением дорог в районе дома № 6 10 микрорайона (в участок ремонта включен спуск от ул. Свердлова к ул. Набережная между 9 и 10 микрорайонами):

– первый этап с 26.05.2022 по 20.06.2022: от пересечения ул. Набережная и въезда к дому № 15 9 микрорайона до пересечения со спуском к ул. Набережная между 9 и 10 микрорайонами (исключая пересечение);

– второй этап с 01.06.2022 по 20.08.2022: от пересечения со спуском к ул. Набережная между 9 и 10 микрорайонами (исключая пересечение) до пересечения дорог в районе дома № 6 10 микрорайона (включая пересечение);

– третий этап с 10.05.2022 по 10.06.2022: спуск от ул. Свердлова к ул. Набережная между 9 и 10 микрорайонами.

2. С 10.05.2022 по 20.08.2022 — проезд с ул. Свердлова к Дому Быта — начало ремонтируемого участка расположено на границе ул. Свердлова к ул. Набережная через здание № 6 (Дом Быта) 8 микрорайона, конец ремонтируемого участка расположен на границе с ул. Набережная:

– первый этап с 18.05.2022 по 31.05.2022: от пересечения в районе здания № 6 (Дом Быта) 8 микрорайона (включая пересечение) до пересечения с ул. Свердлова (исключая пересечение);

– второй этап с 01.06.2022 по 20.07.2022: от пересечения с ул. Набережная (исключая пересечение) до пересечения в районе здания № 6 (Дом Быта) 8 микрорайона (исключая пересечение).

3. Временно ограничить движение транспортных средств по автомобильной дороге общего пользования местного значения Качканарского городского округа в городе Качканаре по улице Жилая на период производства работ по ее реконструкции с 10.05.2022 по 30.11.2022.

4. Утвердить схемы организации дорожного движения транспортных средств на участках автомобильных дорог общего пользования местного значения Качканарского городского округа в городе Качканаре на период производства работ по ремонту и реконструкции (далее - схемы) (прилагаются).

5. Муниципальному учреждению «Управление городского хозяйства» обеспечить ограничение движения транспортных средств согласно схем, утвержденных пунктом 3 настоящего постановления.

6. Настоящее постановление обнародовать на официальном сайте Качканарского городского округа в информационно-телекоммуникационной сети общего пользования «Интернет» и опубликовать в газете «Качканарское время».

Глава городского округа



А.А. Ярославцев

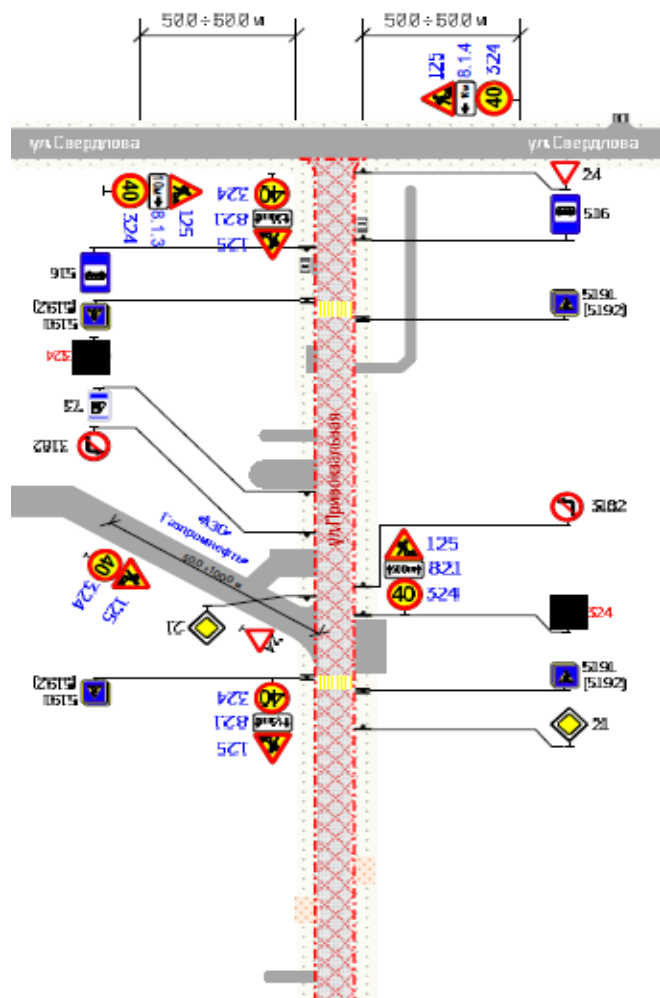
УТВЕРЖДЕНЫ

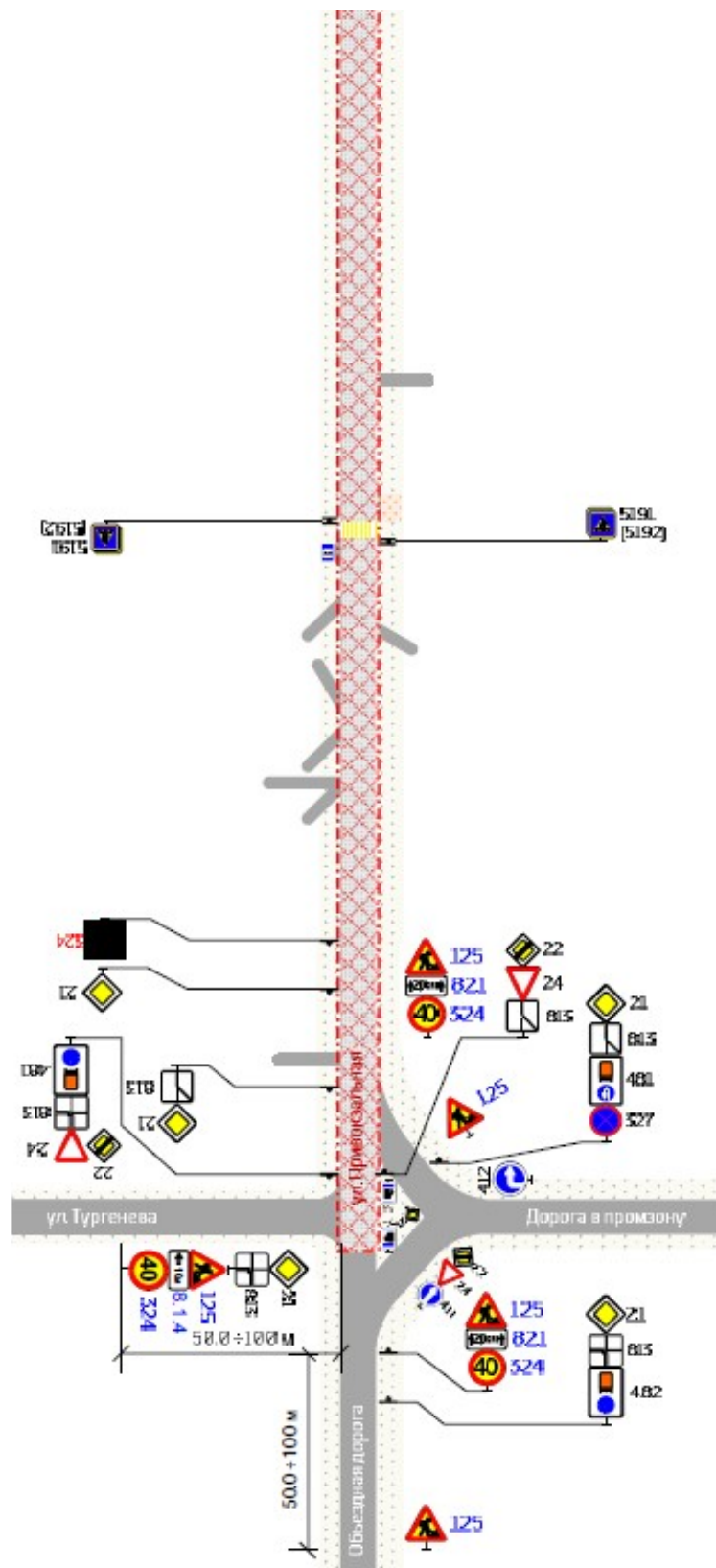
Постановлением Администрации
Качканарского городского округа
от 01.04.2022 № 365

«О временном ограничении движения
транспортных средств на участках
автомобильных дорог общего
пользования местного значения
Качканарского городского округа на
период производства работ по
ремонту и реконструкции в 2022
году»

СХЕМЫ ОРГАНИЗАЦИИ ДОРОЖНОГО ДВИЖЕНИЯ ТРАНСПОРТНЫХ СРЕДСТВ НА УЧАСТКАХ АВТОМОБИЛЬНОЙ ДОРОГИ ОБЩЕГО ПОЛЬЗОВАНИЯ МЕСТНОГО ЗНАЧЕНИЯ КАЧКАНАРСКОГО ГОРОДСКОГО ОКРУГА НА ПЕРИОД ПРОИЗВОДСТВА РАБОТ ПО РЕМОНТУ И РЕКОНСТРУКЦИИ

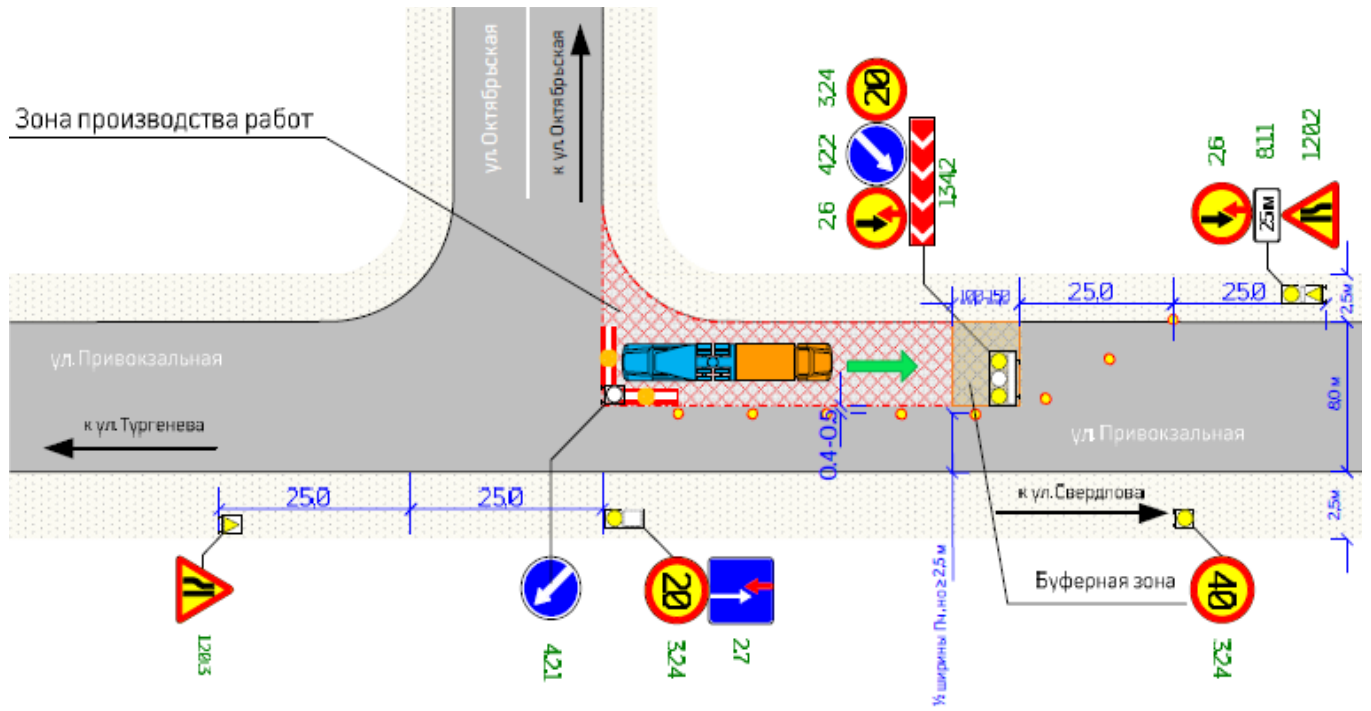
Улица Привокзальная (начало ремонтируемого участка расположено на пересечении с ул. Свердлова, окончание — на пересечении с ул. Тургенева).
Схема организации движения и ограждения места производства дорожных работ.



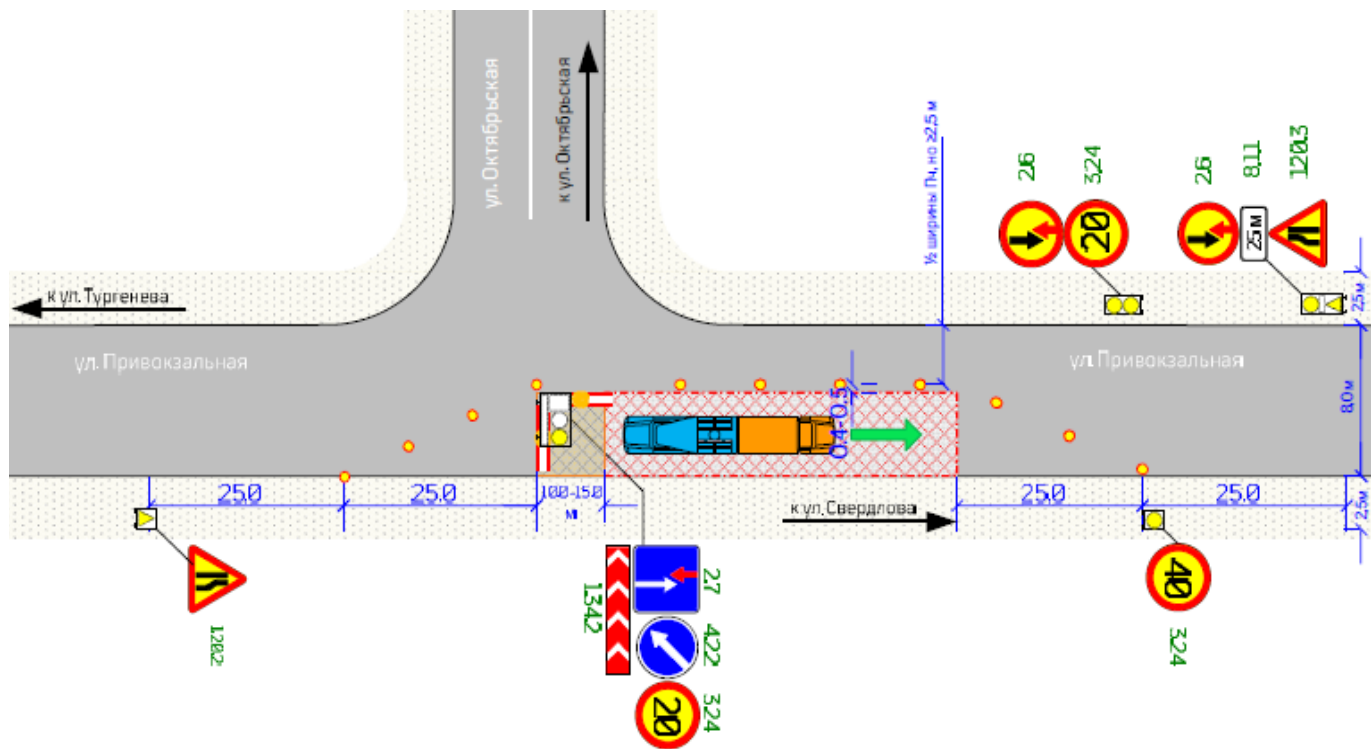


Улица Привокзальная. Схемы размещения временных технических средств организации дорожного движения при выполнении отдельных видов работ на пересечениях (примыканиях).

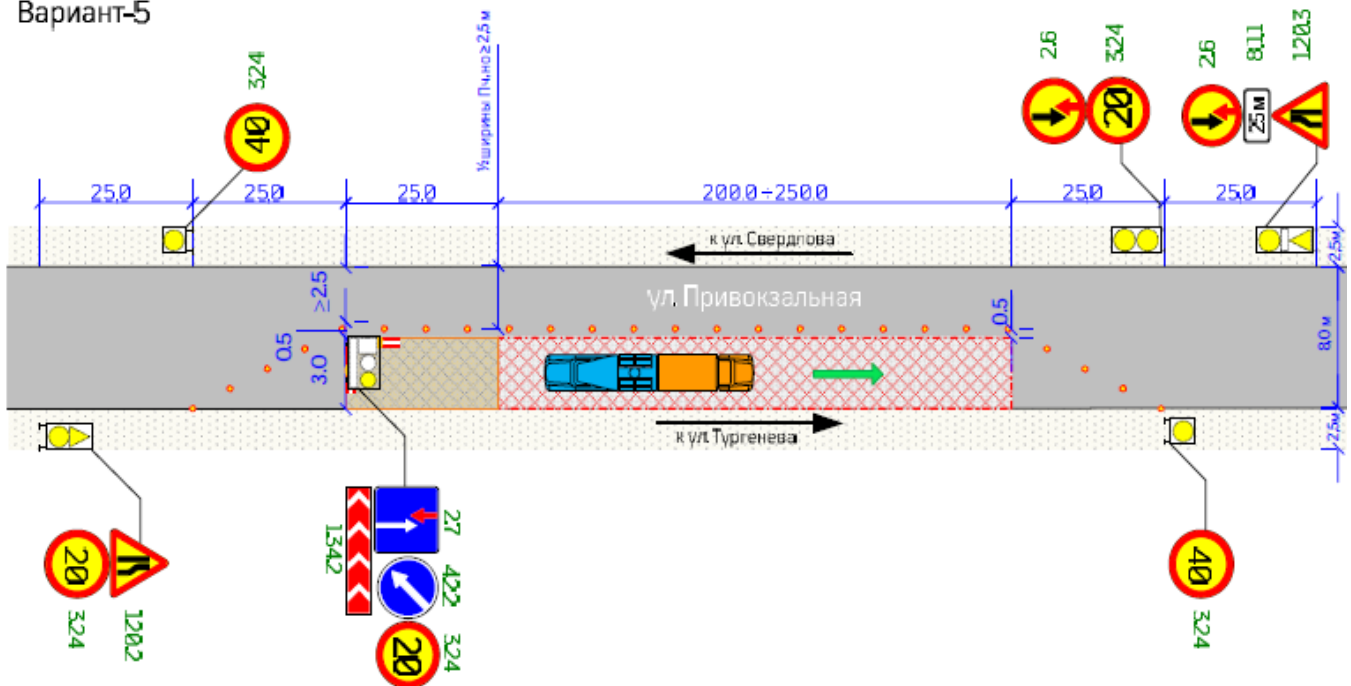
Вариант 3



Вариант 4



Вариант-5



В связи с достаточной шириной проезжей части ул. Привокзальная, с отсутствием альтернативных путей подъезда к промышленным предприятиям и повышением интенсивности движения только в утренние и вечерние часы, работы по ремонту будут выполняться без закрытия движения, с пропуском транспортных средств, в том числе автобусов, осуществляющих перевозки по специальным маршрутам, по 1/2 ширины проезжей части.

Работы по ремонту будут организованы без разделения на этапы. Демонтаж покрытия проезжей части и последующая его укладка производится захватками. Длина захватки будет составлять 200-250 метров.

Улица Набережная (начало ремонтируемого участка расположено на пересечении со спуском с ул. Свердлова между 7 и 8 микрорайонами, конец ремонтируемого участка расположен до пересечения дорог в районе дома № 6 10 микрорайона).

Участок № 1. Начало ремонтируемого участка расположено на пересечении со спуском с ул. Свердлова между 7 и 8 микрорайонами, конец ремонтируемого участка расположен за пересечением с въездом к дому № 15 9 микрорайона:

Первый этап: участок автомобильной дороги от пересечения со спуска с ул. Свердлова между 7 и 8 микрорайонами до въезда к дому № 35 8 микрорайона:

Схема организации дорожного движения и ограждения участка производства дорожных работ:



Работы выполняются с полным закрытием движения транспортных средств, в том числе маршрутных транспортных средств. При движении транспортных средств со стороны 3 мкр. объезд осуществляется по спуску с ул. Крылова на ул. Набережная, с выходом на ул. Крылова. При движении транспортных средств со стороны 9 мкр. объезд осуществляется по спуску с ул. Свердлова к ул. Набережная, с выходом на ул. Свердлова.

Схема организации дорожного движения и ограждения участка производства дорожных работ:



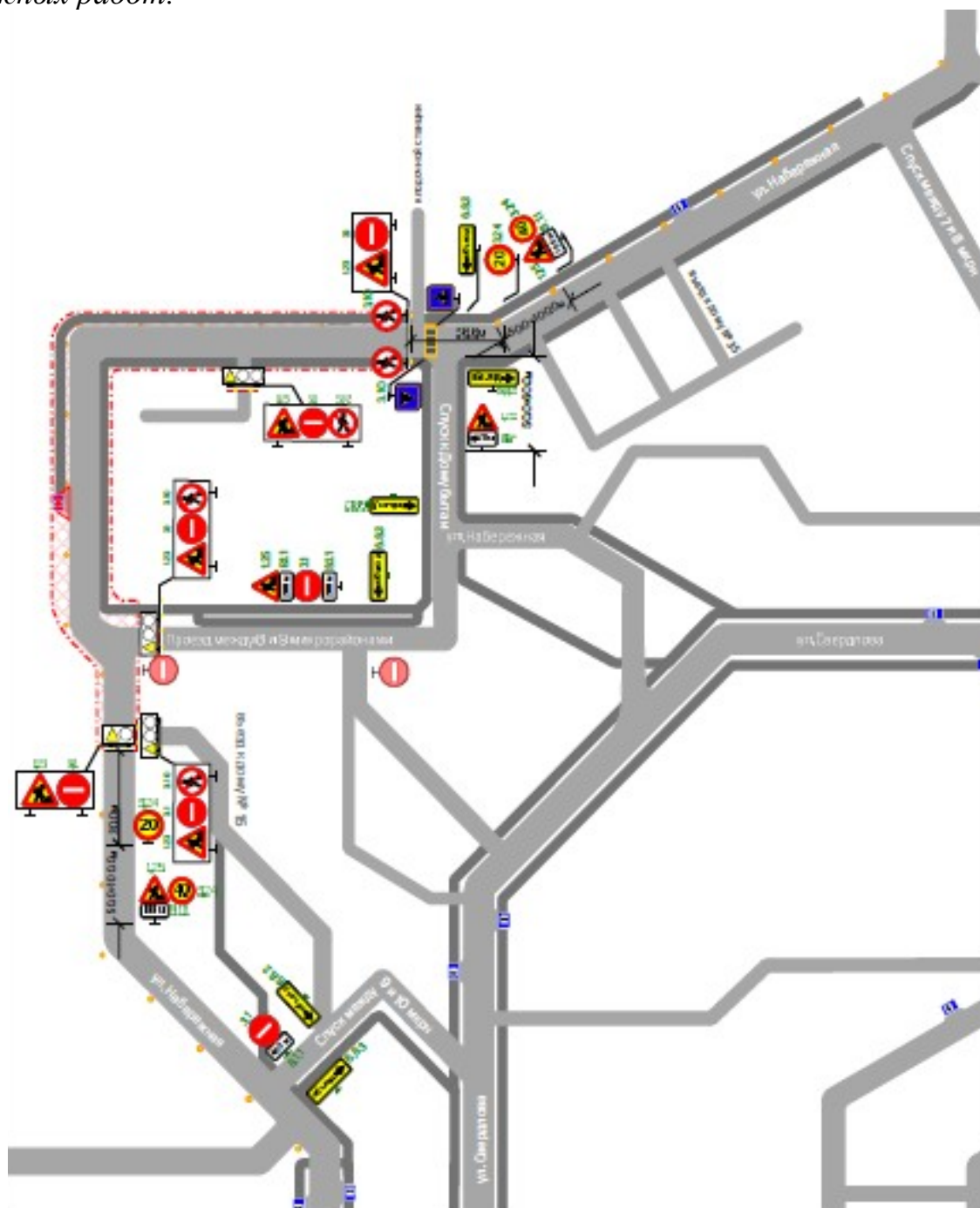
Работы выполняются с полным закрытием движения транспортных средств, в том числе маршрутных транспортных средств. При движении транспортных средств со стороны 7 мкр. объезд осуществляется по спуску между 7 и 8 мкр., с выходом на ул. Свердлова. При движении транспортных средств со стороны 10 мкр. объезд осуществляется по спуску между 9 и 10 мкр., с выходом на ул. Свердлова.

Третий этап: участок автомобильной дороги от пересечения ул. Набережная и спуска с ул. Свердлова к Дому Быта и ул. Набережная до пересечения (включая пересечение) ул. Набережная и въезда к дому № 15 9 микрорайона

Схема объезда участка производства дорожных работ:



Схема организации дорожного движения и ограждения участка производства дорожных работ:



Работы выполняются с полным закрытием движения транспортных средств, в том числе маршрутных транспортных средств. При движении транспортных средств со стороны 7 мкр. объезд осуществляется по спуску между 7 и 8 мкр., с выходом на ул. Свердлова. При движении транспортных средств со стороны 10 мкр. объезд осуществляется по спуску между 9 и 10 мкр., с выходом на ул. Свердлова.

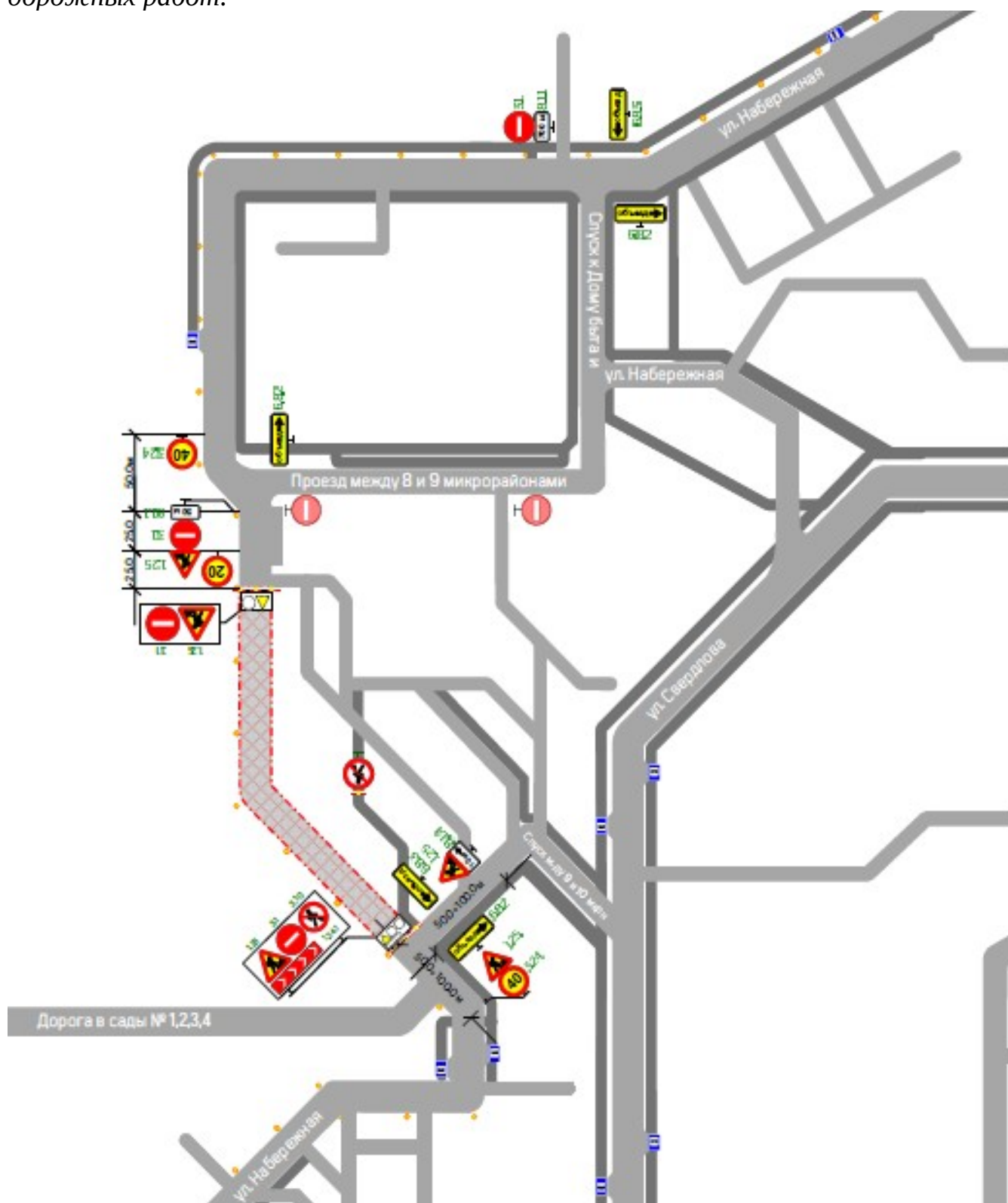
Участок № 2. Начало ремонтируемого участка расположено за пересечением с въездом к дому № 15 в 9 микрорайоне, конец ремонтируемого участка расположен за пересечением дорог в районе дома № 6 10 микрорайона (в участок ремонта включен спуск от ул. Свердлова к ул. Набережная между 9 и 10 микрорайонами).

Первый этап: от пересечения ул. Набережная и въезда к дому № 15 9 микрорайона до пересечения со спуском к ул. Набережная между 9 и 10 микрорайонами (исключая пересечение).

Схема организации объезда при проведении дорожных работ:



Схема организации дорожного движения и ограждения участка производства дорожных работ:



При движении транспортных средств со стороны 7 мкр. объезд осуществляется по спуску с ул. Свердлова к Дому быта и ул. Набережная с выходом на ул. Свердлова. При движении транспортных средств со стороны 10 мкр. объезд осуществляется по спуску между 9 и 10 микрорайонами, с выходом на ул. Свердлова. Движение пешеходов в обход участка производства ремонтных работ осуществляется по тротуарам и проезжим частям внутриквартальных территорий.

Второй этап: от пересечения со спуском к ул. Набережная между 9 и 10 микрорайонами (исключая пересечение) до пересечения дорог в районе дома № 6 10 микрорайона (включая пересечение).

Схема организации объезда при проведении дорожных работ:

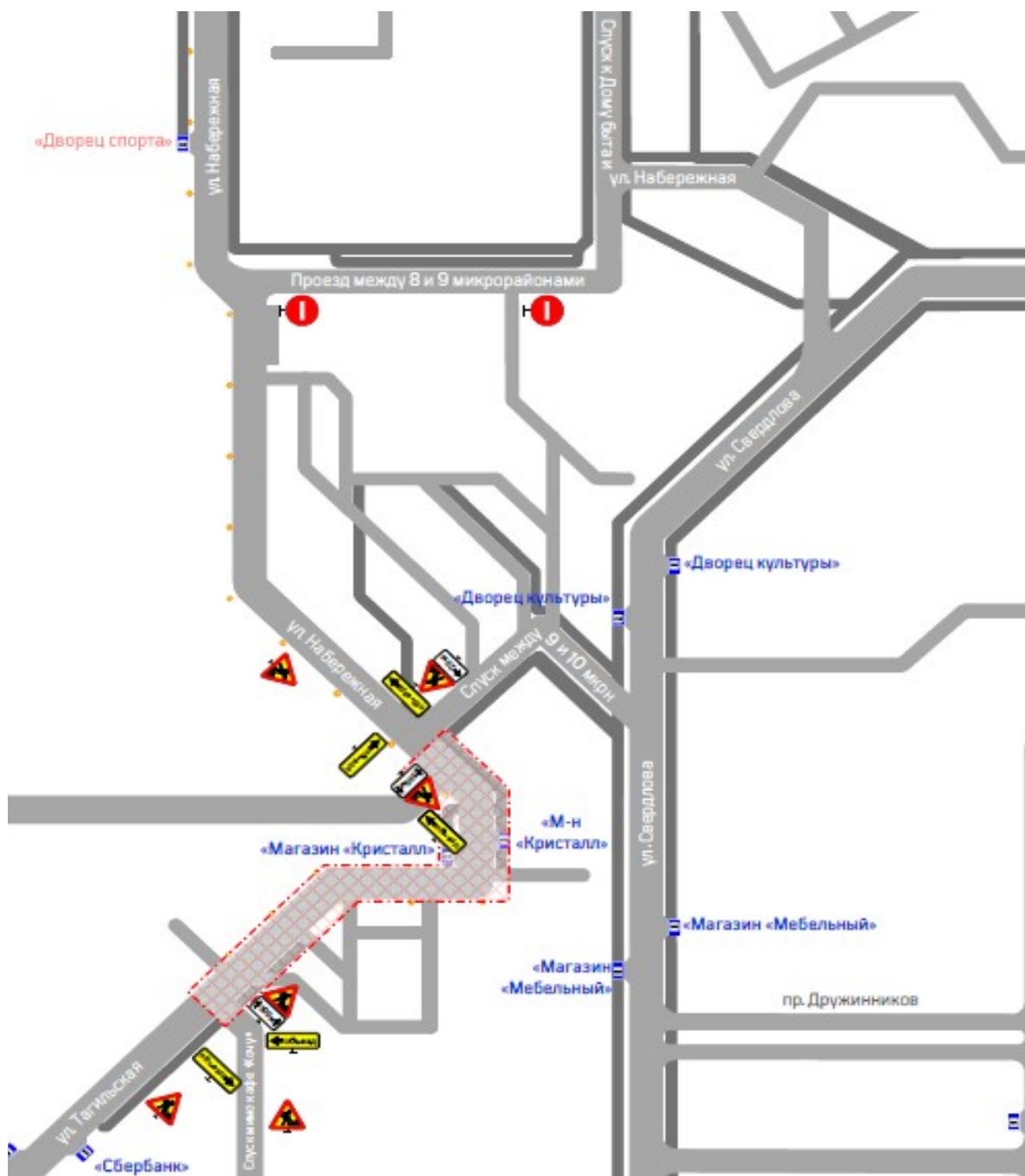
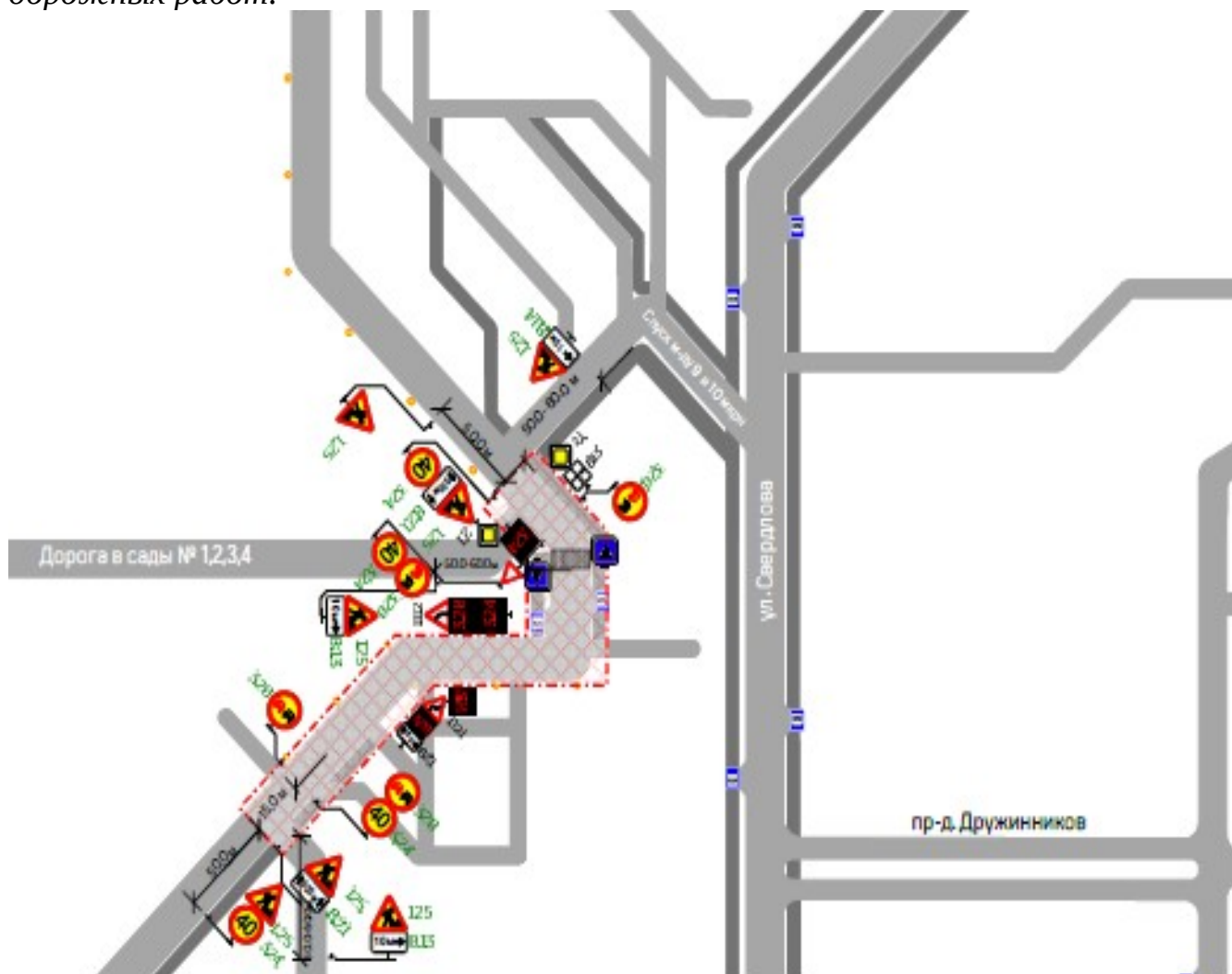


Схема организации дорожного движения и ограждения участка производства дорожных работ:



Работы выполняются по $\frac{1}{2}$ ширины проезжей части, с пропуском транспортных средств, в том числе и маршрутных транспортных средств, на участке от спуска между 9 и 10 микрорайонами до дороги к садам 1, 2, 3, 4. На схеме указаны предлагаемые направления объезда участка проведения дорожных работ:

- при движении транспортных средств со стороны 8 мкр. объезд предпочтителен по спуску между 9 и 10 мкр., с выходом на ул. Свердлова;
- при движении транспортных средств со стороны 10 мкр. объезд предпочтителен по спуску в районе дома № 6 10 микрорайона, с выходом на ул. Свердлова.

Движение пешеходов в обход участка производства ремонтных работ осуществляется по тротуарам и проезжим частям внутриквартальных территорий.

Третий этап: спуск от ул. Свердлова к ул. Набережная между 9 и 10 микрорайонами.

Схема организации объезда при проведении дорожных работ:

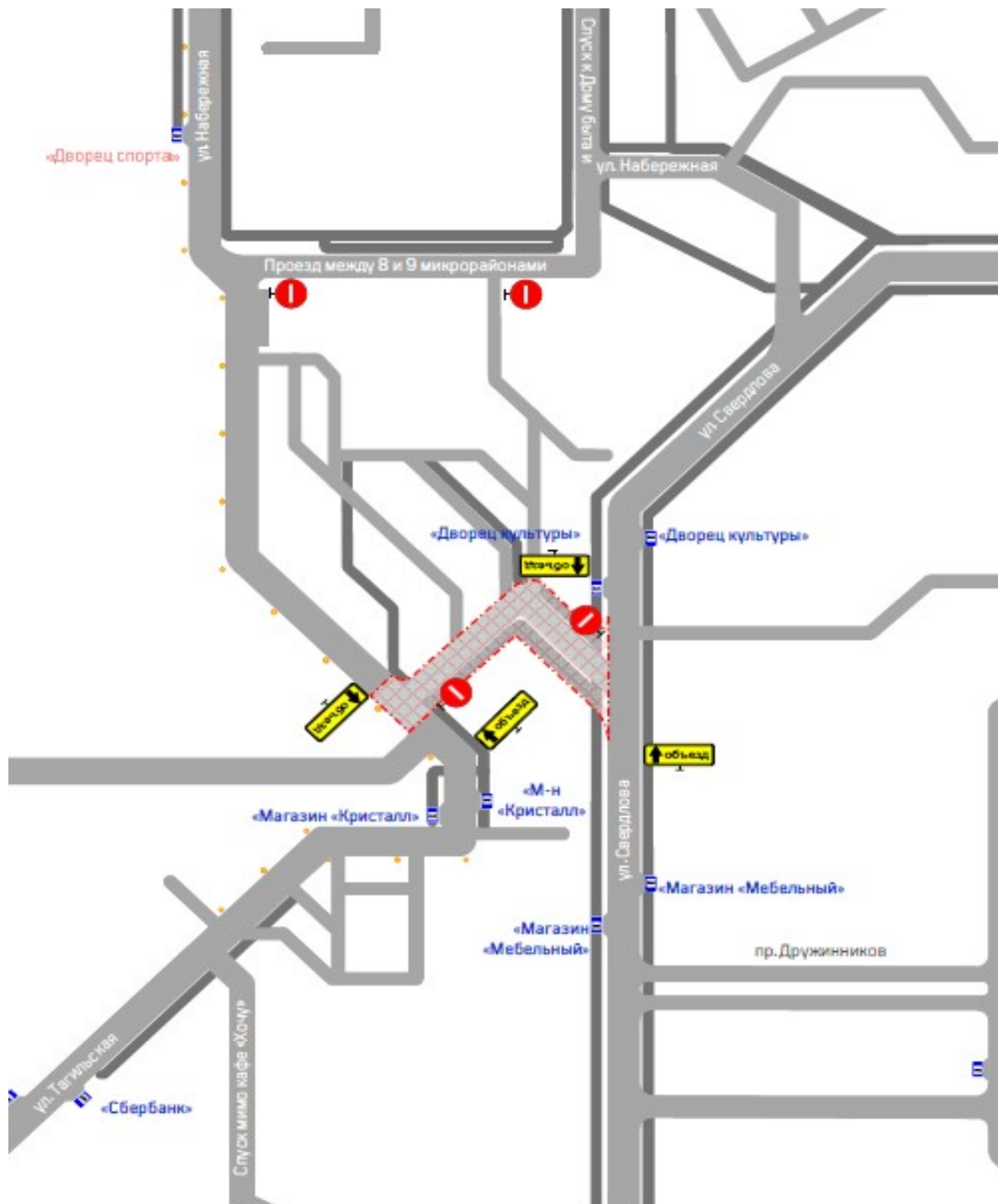
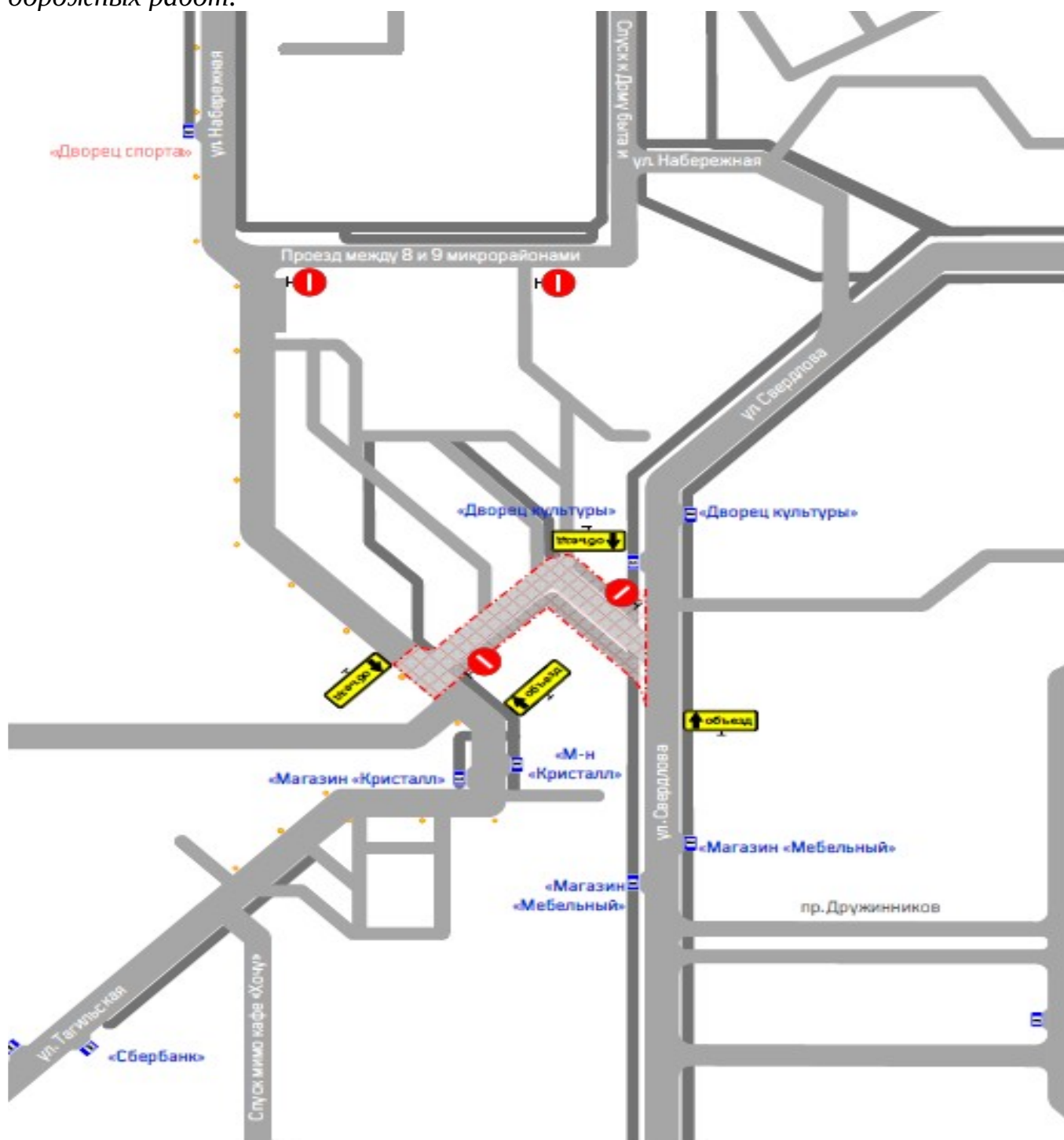


Схема организации дорожного движения и ограждения участка производства дорожных работ:



Работы выполняются с полным закрытием движения транспортных средств, в том числе и маршрутных транспортных средств. При движении транспортных средств со стороны ул. Свердлова объезд осуществляется по ул. Свердлова и спускам к ул. Набережная с выходом на ул. Набережная. При движении транспортных средств по ул. Набережная движение осуществляется через пересечение с ремонтируемым участком, работы на котором производятся в режиме краткосрочных работ, с пропуском транспортных средств в обоих направлениях. Движение пешеходов в обход участка производства ремонтных работ осуществляется по тротуарам и проезжим частям внутриквартальных территорий.

Проезд с ул. Свердлова к Дому Быта.

Первый этап: от пересечения в районе здания № 6 (Дом Быта) 8 микрорайона (включая пересечение) до пересечения с ул. Свердлова (исключая пересечение)

Схема организации объездов при проведении дорожных работ:

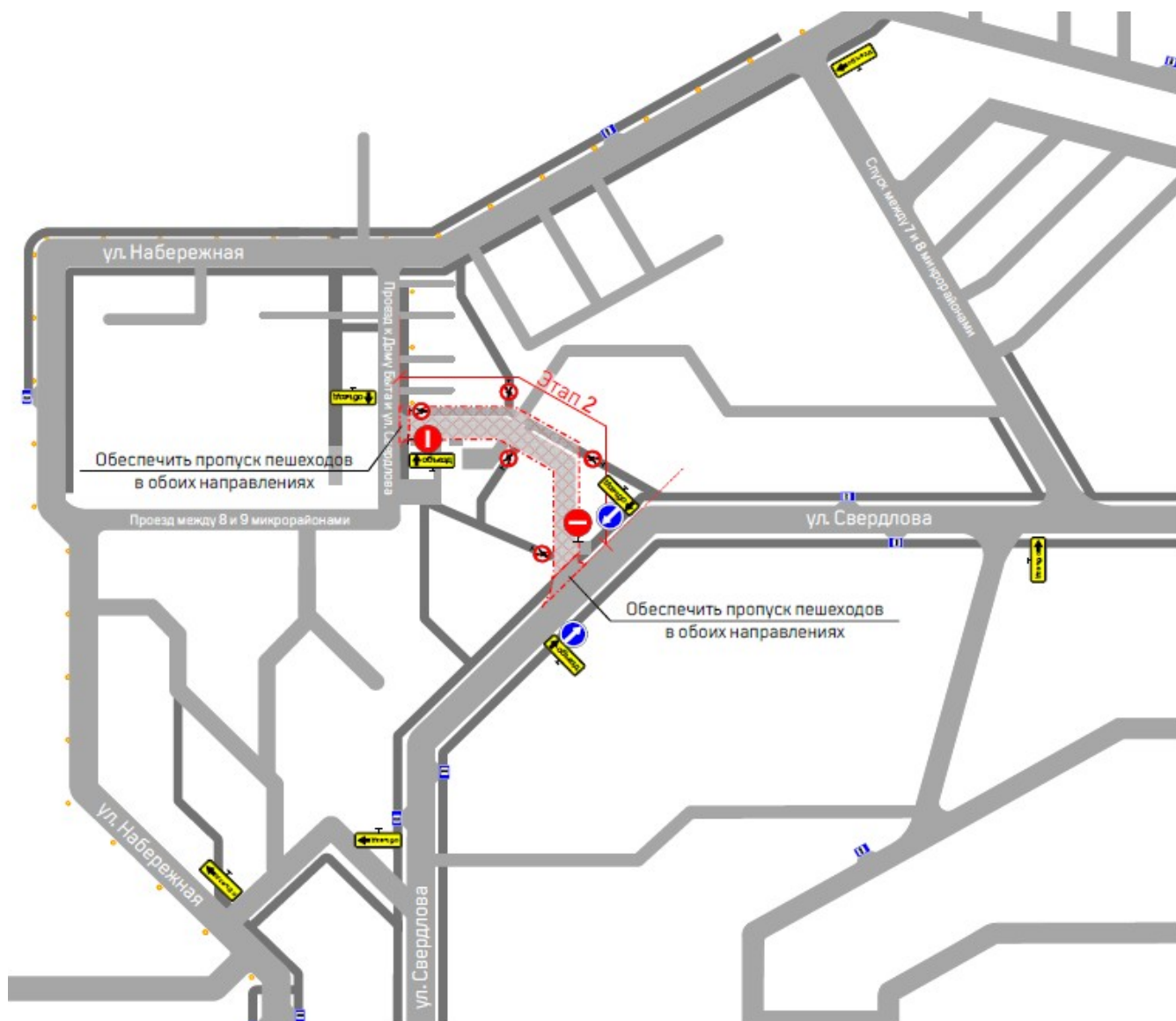
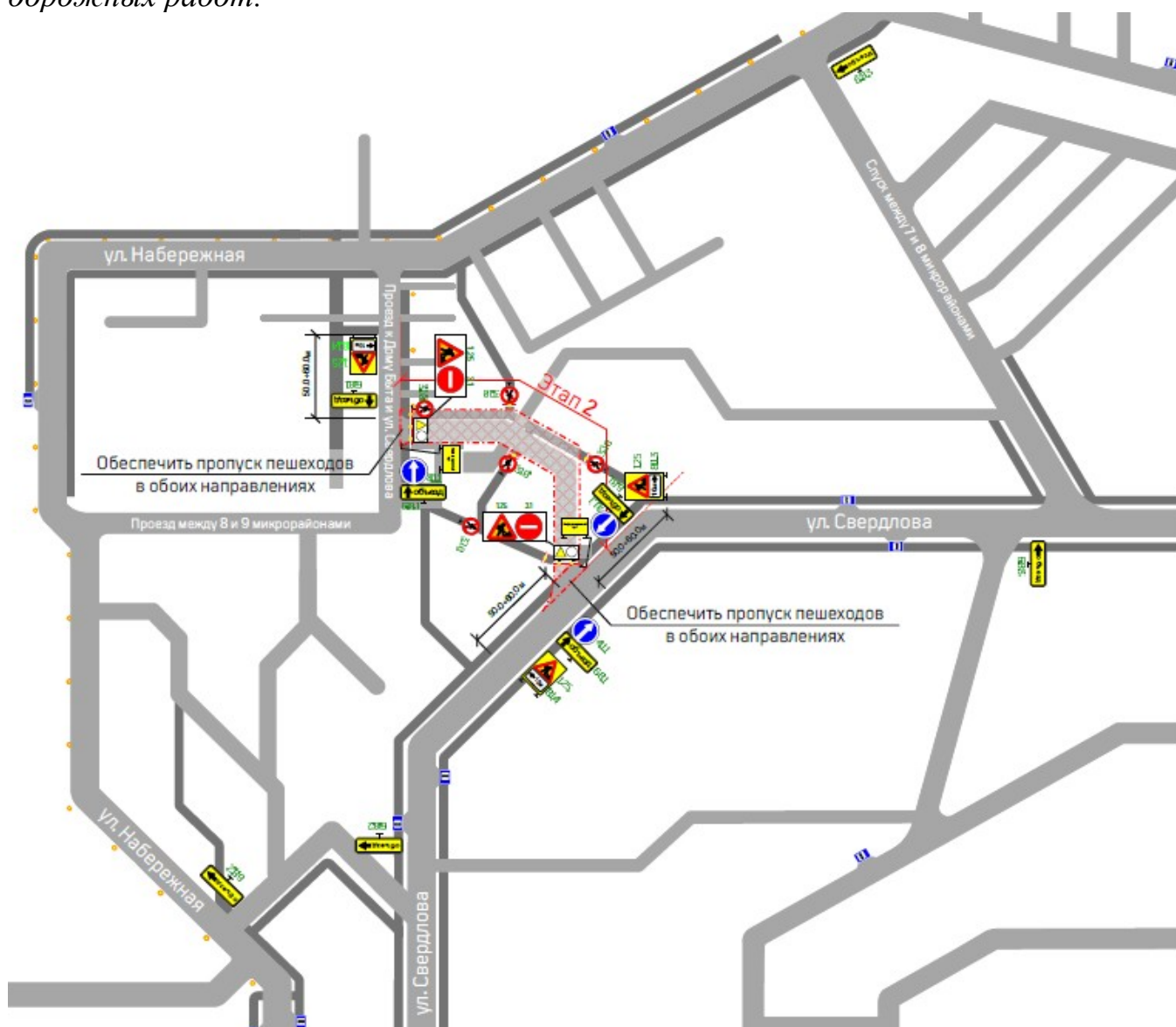


Схема организации дорожного движения и ограждения участка производства дорожных работ:



Дорожные работы выполняются с полным закрытием движения транспортных средств. Движение пешеходов в границах этапа производства работ прекращается. При движении транспортных средств от ул. Свердлова объезд места производства работ осуществляется через проезд между 7 и 8 микрорайонами с выходом на ул. Набережная, либо через проезд между 9 и 10 микрорайонами с выходом на ул. Набережная. При движении транспортных средств со стороны парковки магазина «Магнит» (здание № 6 8 мкр.) объезд осуществляется по незакрытой части дороги с выходом на ул. Набережная, либо через проезд между 8 и 9 микрорайонами с выходом на ул. Набережная. Движение пешеходов в обход участка производства ремонтных работ осуществляется по тротуарам и проезжим частям внутриквартальных территорий.

Второй этап: от пересечения с ул. Набережная (исключая пересечение) до пересечения в районе здания № 6 (Дом Быта) 8 микрорайона (исключая пересечение).

Схема организации объездов при проведении дорожных работ:

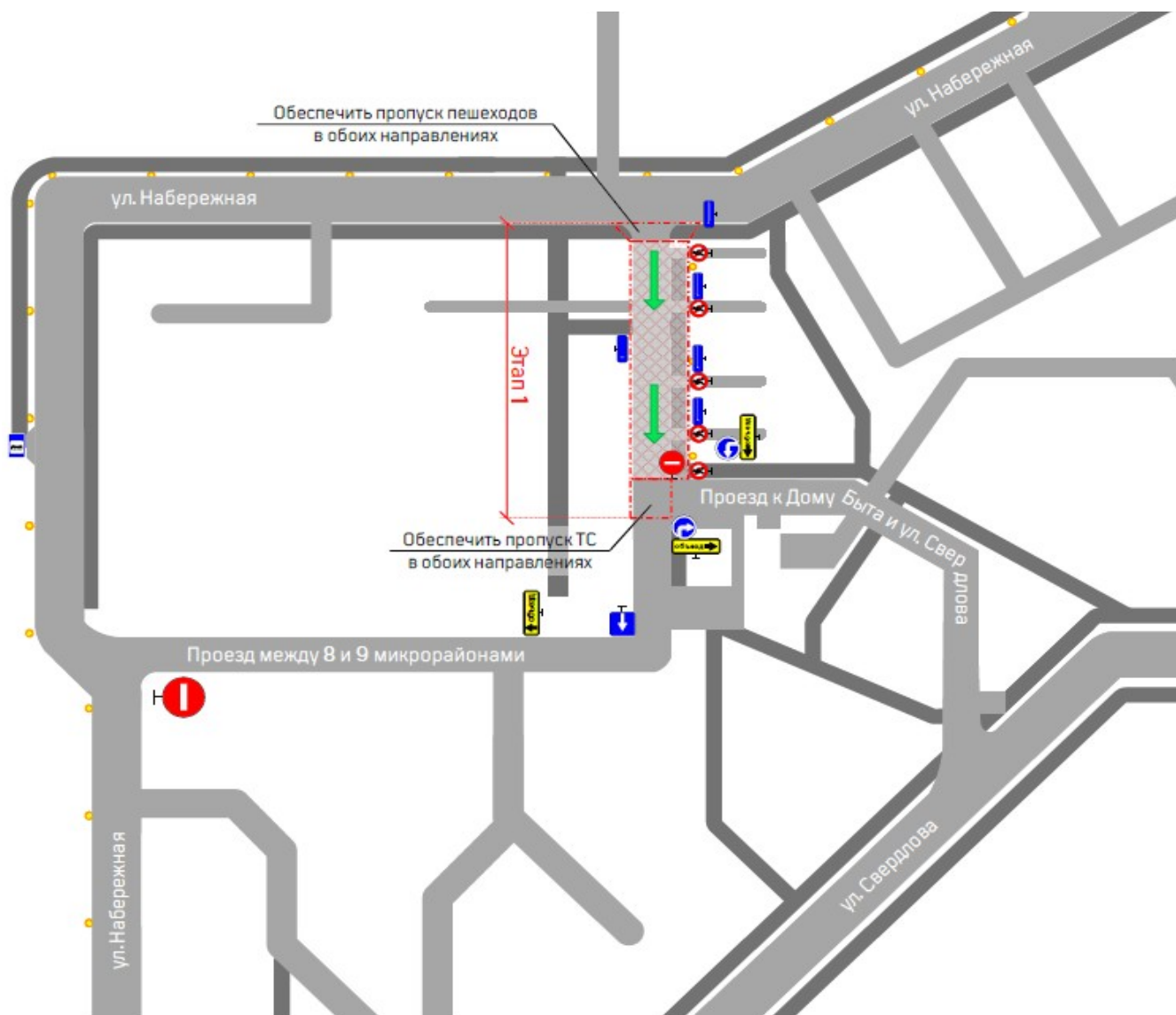
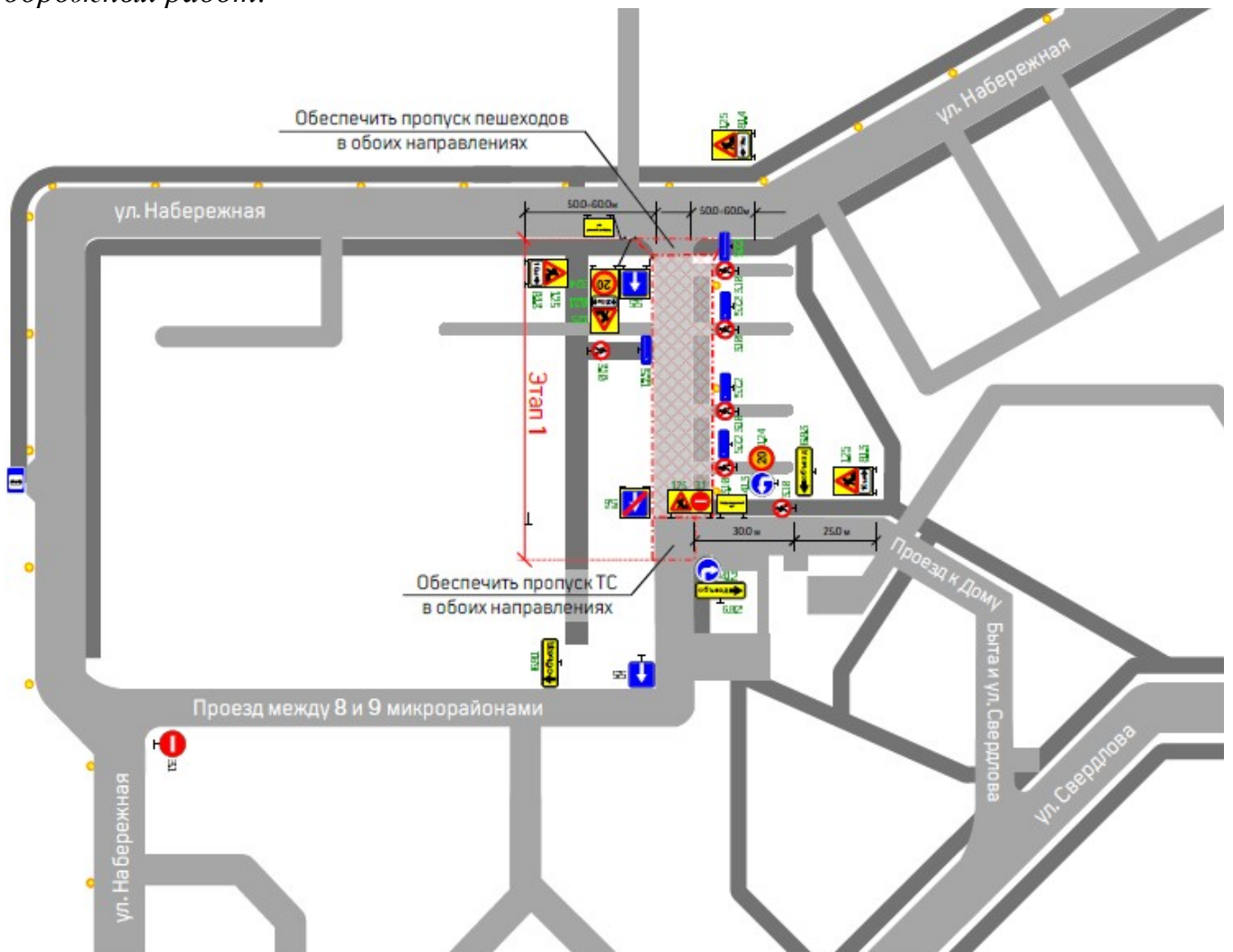
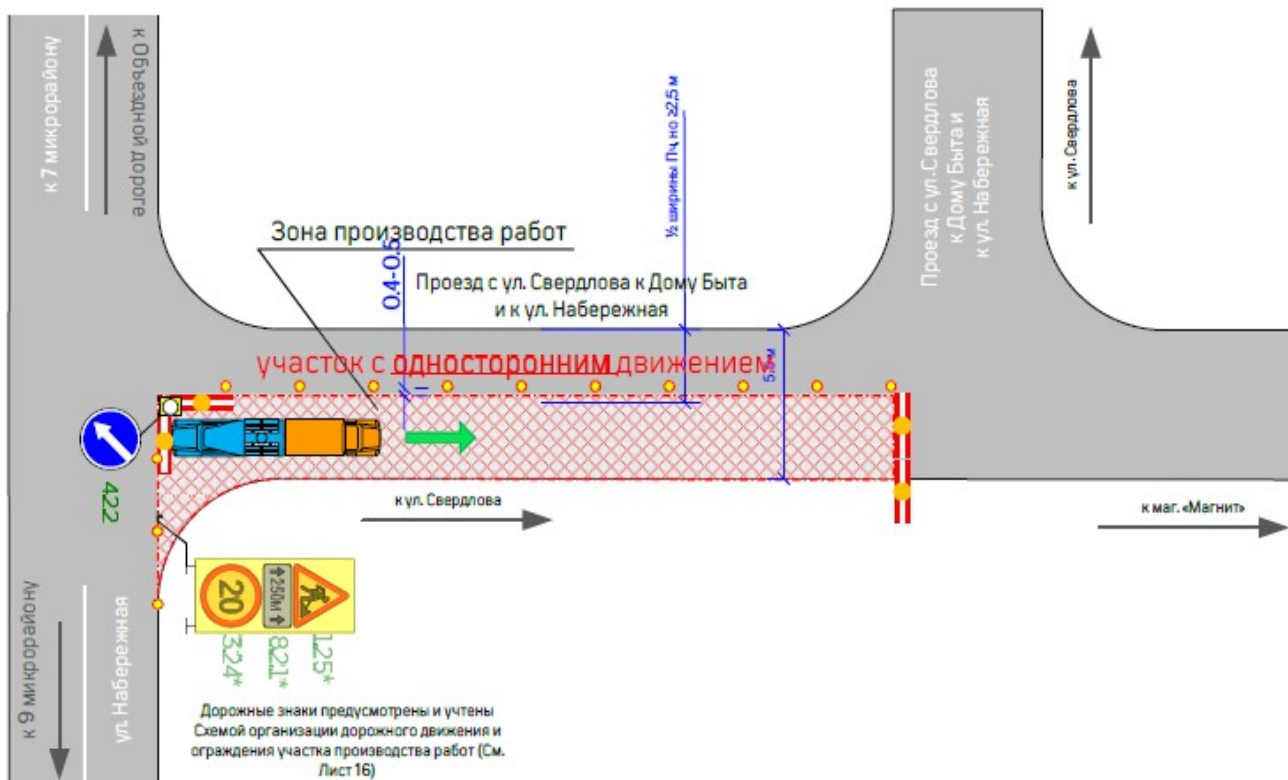


Схема организации дорожного движения и ограждения участка производства дорожных работ:

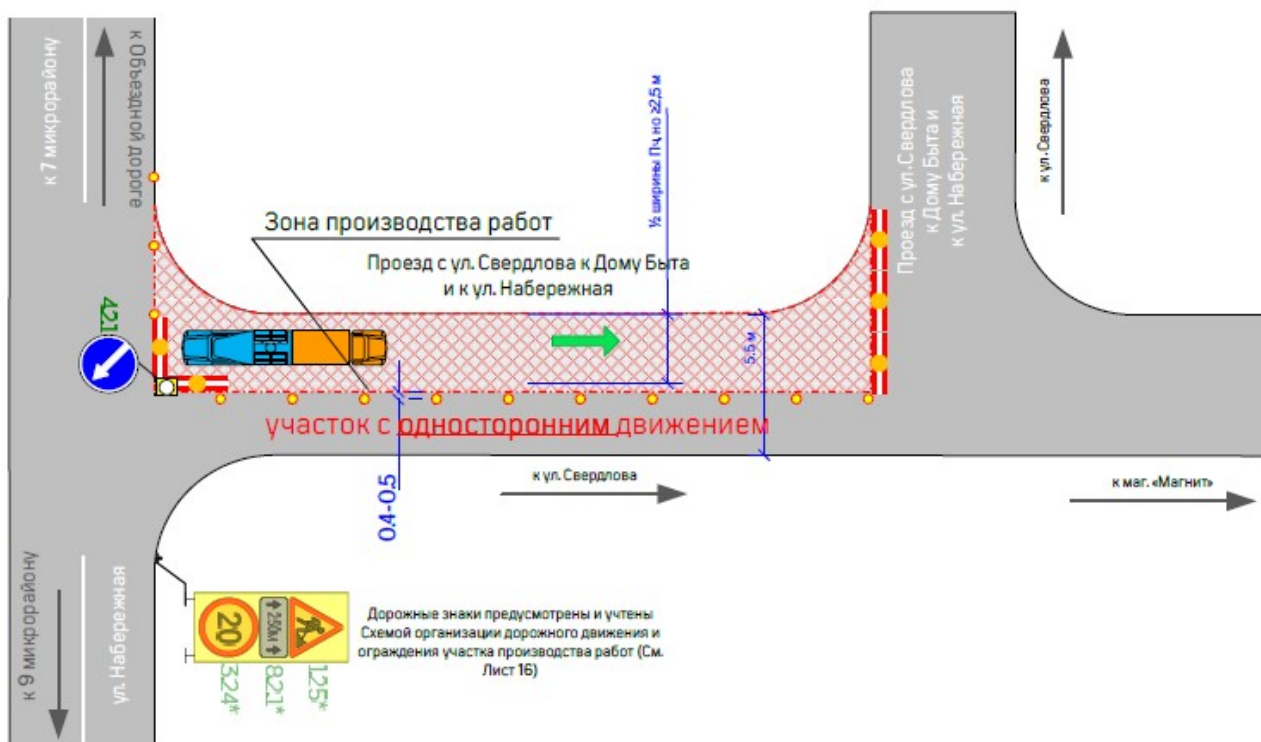


Схемы размещения временных технических средств организации дорожного движения при выполнении отдельных видов работ:

Вариант-1

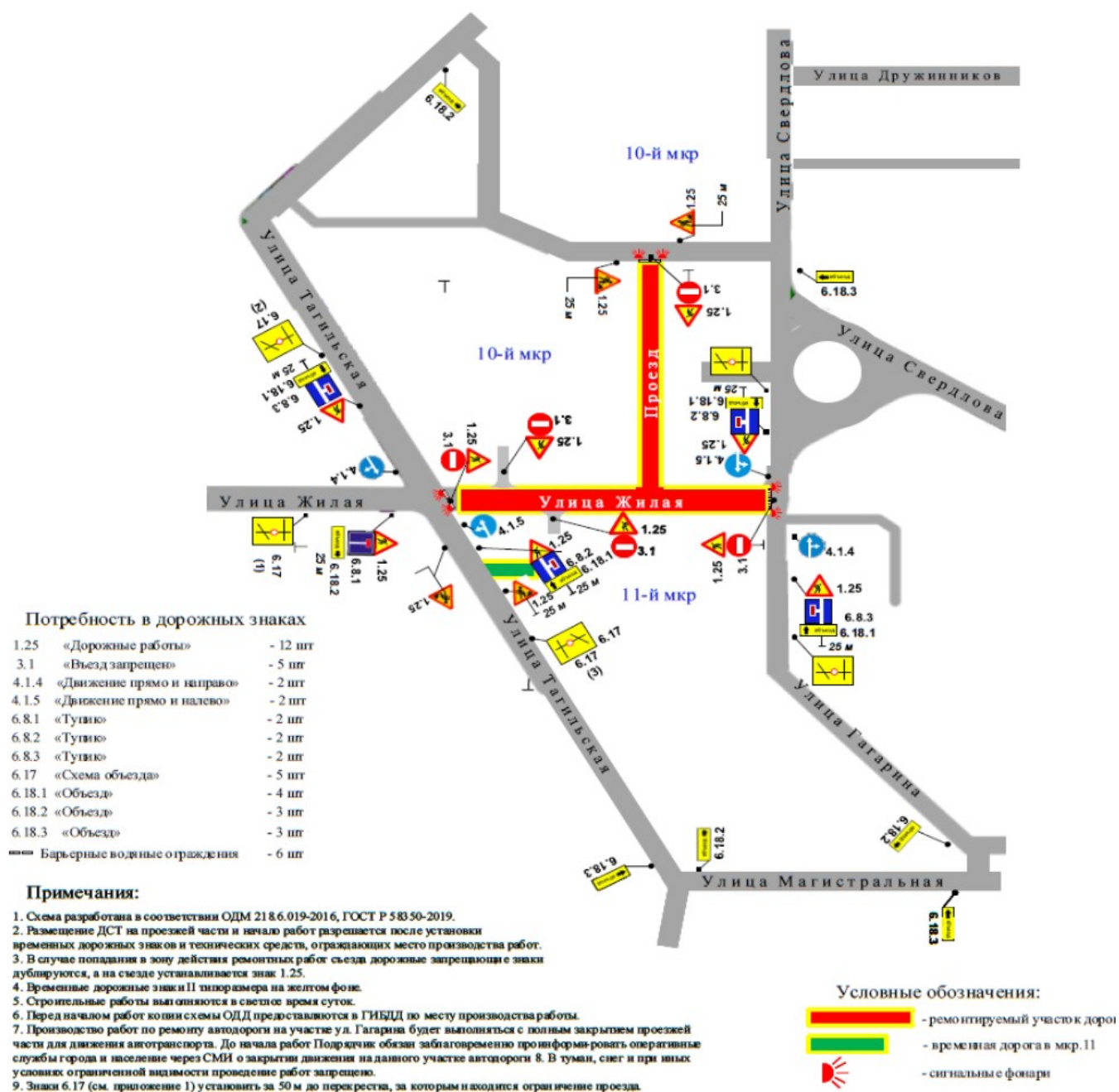


Вариант-1

















Дорожные работы выполняются с односторонним пропуском транспортных средств по половине ширины проезжей части в направлении от ул. Набережная к ул. Свердлова. Движение пешеходов в границах этапа производства работ прекращается. При движении транспортных средств от ул. Свердлова объезд места производства работ осуществляется через проезд между 8 и 9 микрорайонами с выходом на ул. Набережная. При движении транспортных средств со стороны парковки магазина «Магнит» (здание № 6 8 мкр.) объезд осуществляется по незакрытой части дороги с выходом на ул. Свердлова. Непосредственно на пересечении проезжих частей в районе здания № 6 обеспечить пропуск транспортных средств в обоих направлениях. Движение пешеходов в обход участка производства ремонтных работ осуществляется по тротуарам и проезжим частям внутриквартальных территорий.

Улица Жилая. Схема объезда участка автодороги по ул. Жилая



Условные обозначения:

-  - проезжая часть улиц дорог, проездов и пр;
-  - тротуары, пешеходные дорожки;
-  - место производства работ, участок улицы (дороги), зона производства работ (захватка) подлежащие реконструкции, капитальному ремонту, ремонту;
-  - поперечная буферная зона;
-  - направление производства работ;
-  - дорожные машины и механизмы;
-  - временные дорожные знаки, устанавливаемые на стойках, опорах освещения;
-  - временные дорожные знаки, устанавливаемые на переносных опорах, защитных блоках, заградительных устройствах;
-  - существующие дорожные знаки, закрываемые непрозрачными чехлами и т.п. на весь период производства работ;
-  - временные защитные барьеры, защитные блоки в сочетании со вставным фонарем;
-  - заградительное устройство (перило-стоечный барьер и т. п.);
-  - пластина дорожная;
-  - сигнальные конусы;
-  - регулировщик с жезлом (диском с красным сигналом или световозвращателем);