

Перечень

изменений в карту градостроительного зонирования Качканарского городского округа и зон с особыми условиями использования территории применительно к территории города Качканар Правил землепользования и застройки Качканарского городского округа

1) изменить границы общественно-деловой зоны социального назначения (ОД-С), расположенной в районе лодочной станции в городе Качканаре, в соответствии с фактическими границами земельного участка с кадастровым номером 66:48:0301001:32 по адресу: Свердловская область, г. Качканар, ул. Набережная, участок № 31 (согласно Приложению 1);

2) изменить границы зон транспортной инфраструктуры (Т) и территории общего пользования (ТОП), в соответствии с фактическими границами земельного участка с кадастровым номером 66:48:0302001:732, расположенного по адресу: Свердловская область, г. Качканар, промышленная зона, 5 квартал, ул. Привокзальная, 4, уч. 1, (согласно Приложению 2);

3) изменить границы зон транспортной инфраструктуры (Т) и территории общего пользования (ТОП), в соответствии с фактическими границами земельного участка с кадастровым номером 66:48:0201002:281, расположенного по адресу: Свердловская область, г. Качканар, п. Валериановск, автодорога по улице Лесная (согласно Приложению 3);

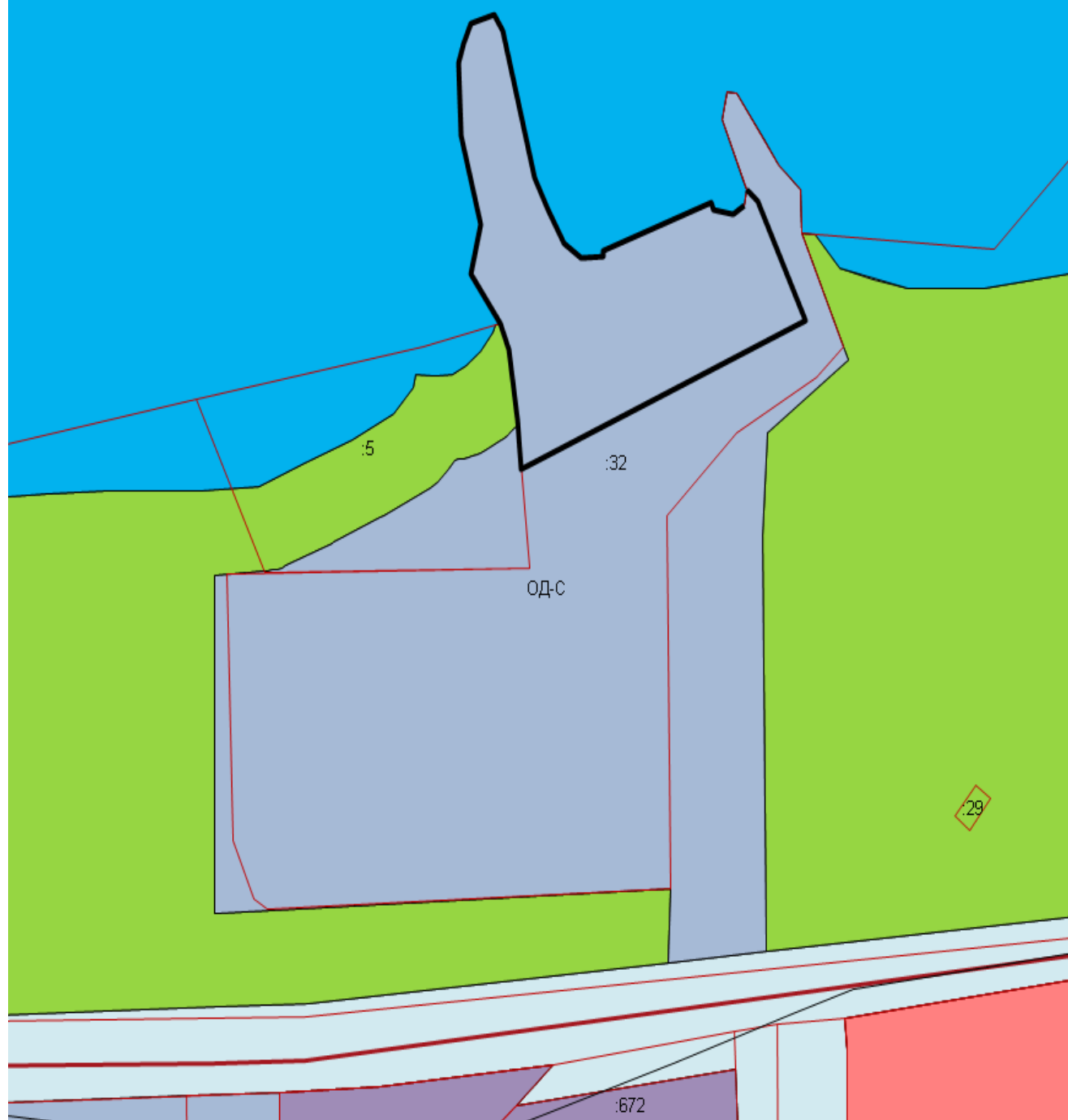
4) изменить границы жилой зоны индивидуальной застройки (Ж-1) и территории общего пользования (ТОП), в соответствии с фактическими границами земельного участка с кадастровым номером 66:48:0201001:72, расположенного по адресу: Свердловская область, г. Качканар, п. Валериановск, ул. Карла Маркса, уч. 18-2 (согласно Приложению 4);

5) изменить границы общественно-деловой зоны социального назначения (ОД-С) с включением земельного участка с кадастровым номером 66:48:0305001:25, по адресу: город Качканар, 8 микрорайон, участок 8а в соответствии с решением комиссии по рассмотрению заявлений о предоставлении земельных участков, протокол от 11.09.2018 (согласно Приложению 5);

6) изменить наименование общественно-деловой зоны социального назначения (ОД-С) на общественно-деловую зону комплексную (ОД-К) в соответствии с фактическим видом разрешённого использования земельного участка с кадастровым номером 66:48:0311002:733, расположенного по адресу: Свердловская область, Свердловская область, город Качканар, улица Октябрьская, участок № 35 (согласно Приложению 6);

7) изменить границы территории, для которой градостроительные регламенты не установлены (с наличием земельных участков,

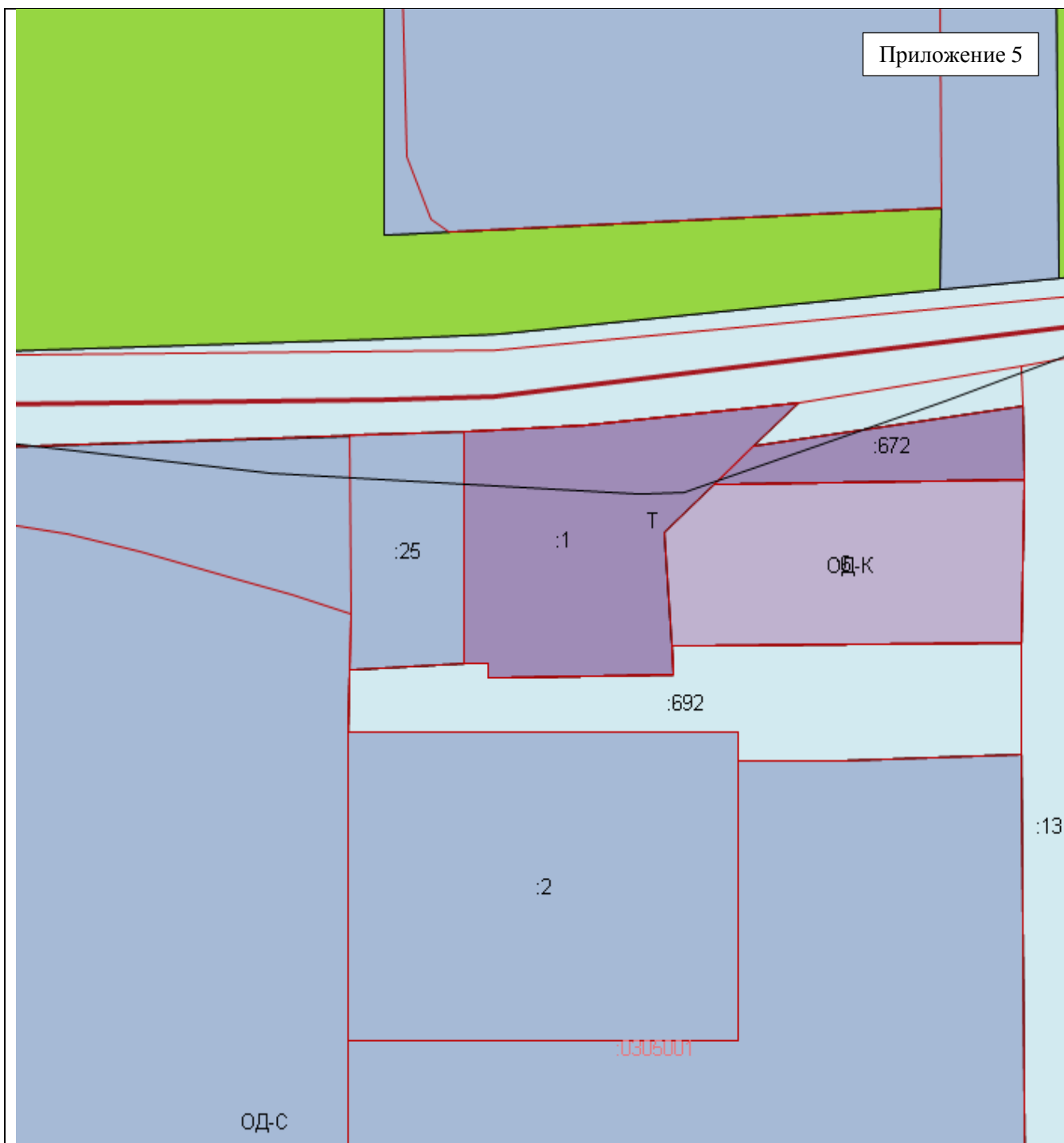
предоставленных для добычи полезных ископаемых) (ДПИ) с включением земельного участка АО ЕВРАЗ КГОК, расположенного в кадастровом квартале 66:48:0101001, для ведения горных работ юго-западнее отвала № 8 в соответствии с решением комиссии по рассмотрению заявлений о предоставлении земельных участков, протокол от 22.11.2018 (согласно Приложению 7).



ОД-С – общественно-деловая зона социального назначения

Отдел по архитектуре, градостроительству и земельным отношениям Администрации Качканарского городского округа

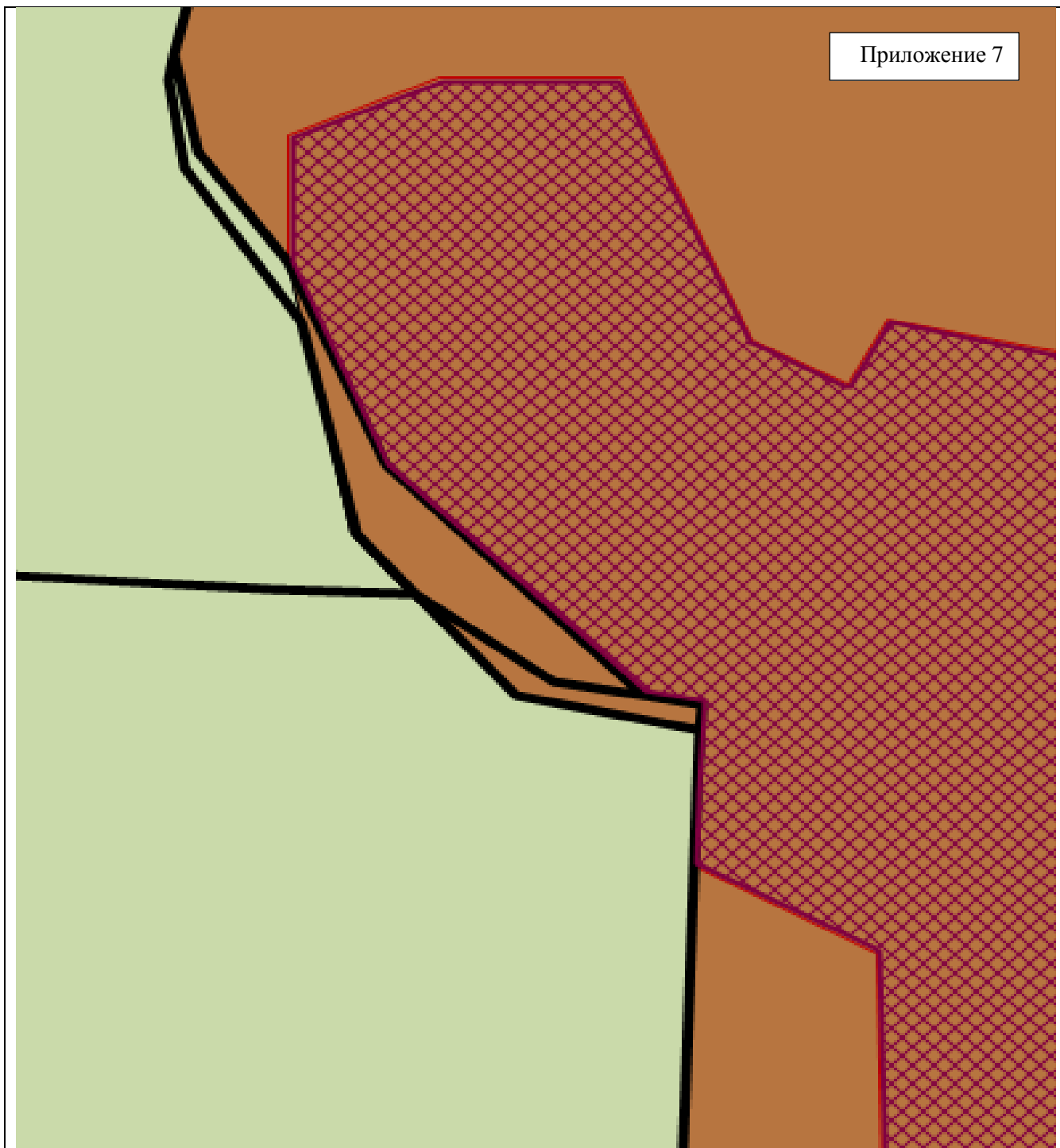
должность	Ф. И. О.	подпись	Дата	Наименование чертежа	стадия	лист	листов
Начальник ОАГ и ЗО	Перепечина В.А.		30.11	Фрагмент карты градостроительного зонирования Качканарского городского округа и зон с особыми условиями использования территории применительно к территории города Качканар, ул. Набережная, участок № 31	Э	1	1
Исполнитель	Саранина А. Ю.		30.11		б/м		
					2018		



ОД-С – общественно-деловая зона социального назначения

Отдел по архитектуре, градостроительству и земельным отношениям Администрации Качканарского городского округа

должность	Ф. И. О.	подпись	Дата	Наименование чертежа	стадия	лист	листов
Начальник ОАГ и ЗО	Перепечина В.А.		30.11	Фрагмент карты градостроительного зонирования Качканарского городского округа и зон с особыми условиями использования территории применительно к территории города Качканар, 8 микрорайон, участок № 8а	Э	1	1
Исполнитель	Саранина А. Ю.		30.11		б/м		
					2018		



ДПИ – территории, для которых градостроительные регламенты не установлены (с наличием земельных участков, предоставленных для добычи полезных ископаемых)

Отдел по архитектуре, градостроительству и земельным отношениям Администрации Качканарского городского округа

должность	Ф. И. О.	подпись	Дата	Наименование чертежа	стадия	лист	листов
Начальник ОАГ и ЗО	Перепечина В.А.		30.11	Фрагмент карты градостроительного зонирования Качканарского городского округа и зон с особыми условиями использования территории применительно к территории, расположенной в кадастровом квартале 66:48:0101001	Э	1	1
Исполнитель	Саранина А. Ю.		30.11		б/м		
					2018		

